

XIV.RALLYE LEA-ARTIBAI



RUTOMETRO

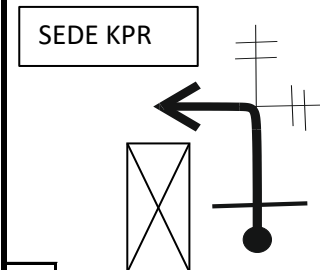

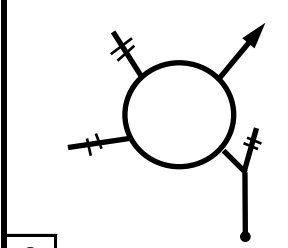

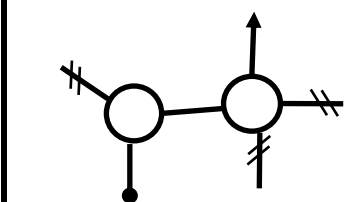
XIV.RALLYE LEA-ARTIBAI



**DE ETXEBARRIA A VERIFICACIONES
ADMINISTRATIVAS Y TECNICAS (ZIORTZA-BOLIBAR)**

XIV.RALLYE LEA ARTIBAI

ZONA ASISTENCIA ETXEBARRIA	➔ VERIFICACIONES ADMIN. Y TECNICAS (BOLIBAR)	Distancia 9,68 km	
-------------------------------	---	----------------------	--

DISTANCIA (Km)		DIRECCION	INFORMACIONES	DISTANCIA REGRESIVA
TOTAL	PARCIAL			
0,00	0,00	 1	BI-3950 ZONA ASISTENCIA	9,68
0,64	0,64	 2	BI-2636 2,5 MARKINA ELGO BAR 13	9,04
2,48	1,84	 3	BI-2636 MARKINA ITURBETA	7,20
2,71	0,23	 4	BI-2636	6,97
3,72	1,01	 5	BI-633 DURANGO	5,96

XIV.RALLYE LEA ARTIBAI

ZONA ASISTENCIA ETXEBARRIA	VERIFICACIONES ADMIN. Y TECNICAS (BOLIBAR)	Distancia 9,68 km	
-------------------------------	---	----------------------	--

DISTANCIA (Km)		DIRECCION	INFORMACIONES	DISTANCIA REGRESIVA
TOTAL	PARCIAL			
7,55	3,83		<div style="border: 1px solid black; padding: 2px; margin-bottom: 5px;">BI-2224</div> <div style="border: 2px solid black; padding: 5px; margin-top: 10px;"> Iruzubieta ZIORTZA-BOLIBAR GERNIKA-LUMO </div>	2,13
7,73	0,18		<div style="border: 1px solid black; padding: 2px; margin-bottom: 5px;">BI-2224</div> <div style="border: 2px solid black; padding: 5px; margin-top: 10px; display: inline-block;">ZIORTZA-BOLIBAR 2</div> <div style="border: 2px solid black; padding: 5px; margin-top: 5px; display: inline-block;">MUNITIBAR 9</div> <div style="border: 2px solid black; padding: 5px; margin-top: 5px; display: inline-block;">GERNIKA-LUMO 22</div>	1,95
9,23	1,50		<div style="border: 1px solid black; padding: 2px; margin-bottom: 5px;">BI-2224</div> <div style="border: 2px solid black; padding: 5px; margin-top: 10px; display: inline-block;">ZIORTZA-BOLIBAR</div> <div style="border: 2px solid black; padding: 5px; margin-top: 5px; display: inline-block;">MUNITIBAR</div> <div style="border: 2px solid black; padding: 5px; margin-top: 5px; display: inline-block;">GERNIKA-LUMO</div>	0,45
9,68	0,45		<div style="border: 1px solid black; padding: 2px; margin-bottom: 5px;">Ziortza-Bolibar</div> <div style="border: 1px solid black; padding: 5px; margin-top: 10px; text-align: center;"> TRAS REALIZAR ADMINISTRATIVAS ENTRAR A VERIFICACIONES TECNICAS </div>	0,00

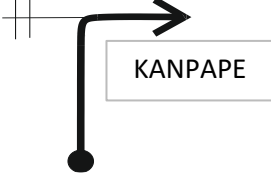
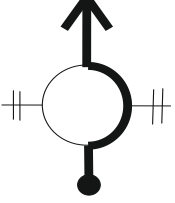

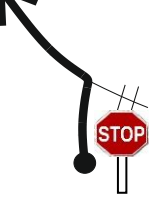
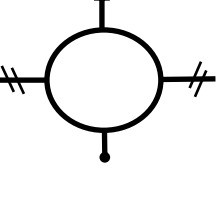
XIV.RALLYE LEA-ARTIBAI



**PRE-PARQUE (ZIORTZA-BOLIBAR) A
CEREMONIA DE SALIDA (MARKINA-XEMEIN)**

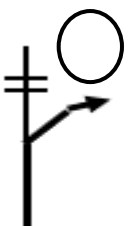
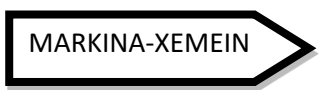
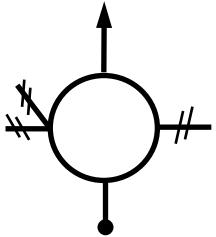
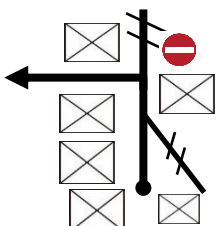
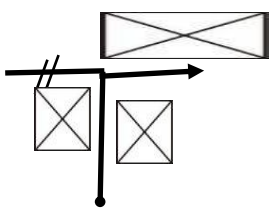
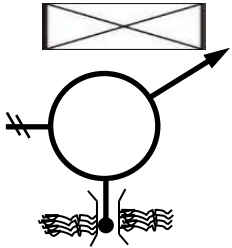
XIV.RALLYE LEA ARTIBAI

PRE-PARQUE ZIORTZA-BOLIBAR	➔	CEREMONIA DE SALIDA MARKINA-XEMEIN	Distancia 8,77 km
-------------------------------	---	---------------------------------------	----------------------

DISTANCIA (Km)		DIRECCION	INFORMACIONES	DISTANCIA REGRESIVA
TOTAL	PARCIAL			
0,00	0,00	 1	BI-2224 SALIDA PRE-PARQUE	8,77
0,45	0,45	 2	BI-2224 MARKINA-XEMEIN	8,32
1,95	1,50	 3	BI-2224 MARKINA-XEMEIN DURANGO BILBAO	6,82
2,13	0,18	 4	BI-633	6,64
5,96	3,83	 5	BI-633 ONDARROA	2,81

XIV.RALLYE LEA ARTIBAI

PRE-PARQUE ZIORTZA-BOLIBAR		CEREMONIA DE SALIDA MARKINA-XEMEIN	Distancia 8,77 km
-------------------------------	--	---------------------------------------	----------------------

DISTANCIA (Km)		DIRECCION	INFORMACIONES	DISTANCIA REGRESIVA
TOTAL	PARCIAL			
7,26	1,30	 6	C/Beko benta MARKINA 	1,51
7,52	0,26	 7	C/Artibai MARKINA	1,25
7,69	0,17	 8	C/Arretxinaga MARKINA	1,08
7,87	0,18	 9	C/Urbite MARKINA	0,90
8,02	0,15	 10	C/Xemein MARKINA	0,75

XIV.RALLYE LEA ARTIBAI

PRE-PARQUE ZIORTZA-BOLIBAR		CEREMONIA DE SALIDA MARKINA-XEMEIN	Distancia 8,77 km
-------------------------------	--	---------------------------------------	----------------------

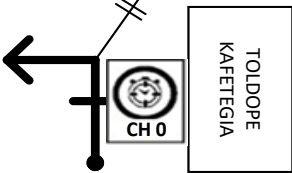

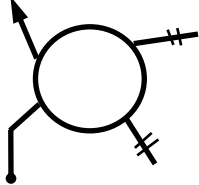

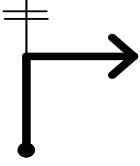
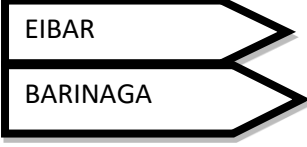
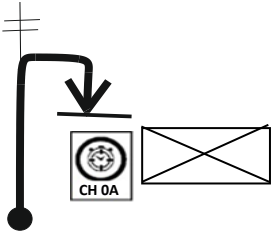

DISTANCIA (Km)		DIRECCION	INFORMACIONES	DISTANCIA REGRESIVA
TOTAL	PARCIAL			
8,30	0,28	 11	C/Xemein MARKINA	0,47
8,55	0,25	 12	C/Abesua MARKINA PASAR POR EL PODIUM	0,22
8,59	0,04	 13	BI-2636	0,18
8,77	0,18	 14	c/Abesua AL FINAL DEL PRADO DE MARKINA-XEMEIN, JUNTO A ERMITA GIRAR PARA IZQUIERDA EN DIRECCION PROHIBIDA PARQUE CERRADO	0,00

XIV.RALLYE LEA-ARTIBAI

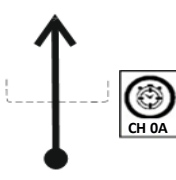

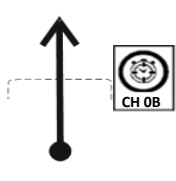



1ª SECCION

XIV.RALLYE LEA ARTIBAI		Etapa 1	Seccion 1	Sector 1
SALIDA RALLYE MARKINA CH0	➔ PARQUE DE ASISTENCIA ETXEBARRIA CH0A	Distancia 2,92 km	Tiempo 0:10	Promedio 17,52 km/h

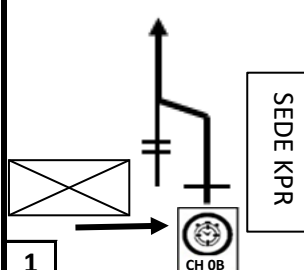

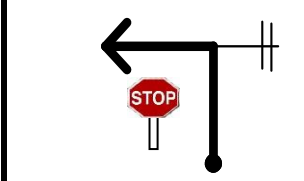

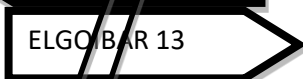
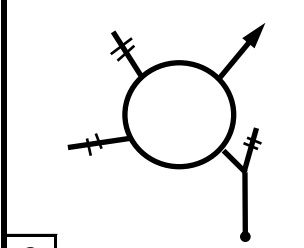



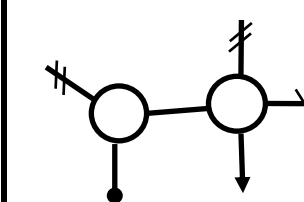

DISTANCIA (Km)		DIRECCION	INFORMACIONES	DISTANCIA REGRESIVA
TOTAL	PARCIAL			
0,00	0,00		BI-2636  CONTROL HORARIO 0 SALIDA RALLYE	2,92
		1		
0,40	0,40		BI-2636 	2,52
		2		
2,25	1,85		BI-3950 	0,67
		3		
2,92	0,67		Poligono Ind. Galartza  CONTROL HORARIO 0A ENTRADA ASISTENCIA	0,00
		4		

XIV.RALLYE LEA ARTIBAI		Etapa 1	Seccion 1	Sector 2
ENTRADA ASISTENCIA CH0A	➔	SALIDA ASISTENCIA CH0B	Distancia	Tiempo 0:20



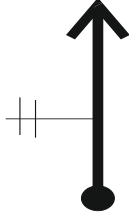

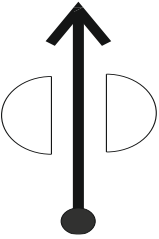
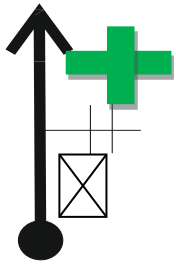

DISTANCIA (Km)		DIRECCION	INFORMACIONES	DISTANCIA REGRESIVA
TOTAL	PARCIAL			
			Poligono Ind. Galartza  CH 0A CONTROL HORARIO 0A ENTRADA ASISTENCIA	
	1			
			Poligono Ind. Galartza  CH 0B CONTROL HORARIO 0B SALIDA ASISTENCIA	
	2			



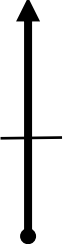


XIV.RALLYE LEA ARTIBAI		Etapa 1	Seccion 1	Sector 3
PARQUE ASISTENCIA ETXEBARRIA CH0B	TC-1 BERRIATUA-MENDEXA-LEKEITIO	Distancia 12,84 km	Tiempo 0:27	Promedio 28,53 km/h

DISTANCIA (Km)		DIRECCION	INFORMACIONES	DISTANCIA REGRESIVA
TOTAL	PARCIAL			
0,00	0,00		BI-3950  CONTROL HORARIO 0B SALIDA ASISTENCIA	12,84
0,64	0,64		BI-2636  	12,20
2,48	1,84		BI-2636  	10,36
2,71	0,23		BI-2636	10,13
3,72	1,01		BI-633 	9,12

XIV.RALLYE LEA ARTIBAI		Etapa 1	Seccion 1	Sector 3
PARQUE ASISTENCIA ETXEBARRIA CHOB	TC-1 BERRIATUA-MENDEXA-LEKEITIO	Distancia 12,84 km	Tiempo 0:27	Promedio 28,53 km/h

DISTANCIA (Km)		DIRECCION	INFORMACIONES	DISTANCIA REGRESIVA
TOTAL	PARCIAL			
7,55	3,83	 6	BI-633 	5,29
8,98	1,43	 7	BI-633 	3,86
10,32	1,34	 8	BI-633	2,52
10,64	0,32	 9	BI-633 EN BERRIATUA CONTINUAR RECTO	2,20
11,64	1,00	 10	CV Asterrika auzoa TRAS SALIR DE BERRIATUA DESPUES DE HORQUILLA IZQUIERDA EN SUBIDA CRUCE HACIA IZQUIERDA	1,20

XIV.RALLYE LEA ARTIBAI		Etapa 1	Seccion 1	Sector 3
PARQUE ASISTENCIA ETXEBARRIA CH0B	→ TC-1 BERRIATUA-MENDEXA-LEKEITIO	Distancia 12,84 km	Tiempo 0:27	Promedio 28,53 km/h

DISTANCIA (Km)		DIRECCION	INFORMACIONES	DISTANCIA REGRESIVA
TOTAL	PARCIAL			
12,84	1,20		CV Asterrika auzoa   CONTROL HORARIO 1	0,00
		11		

SALIDA

Record: Tramo inedito

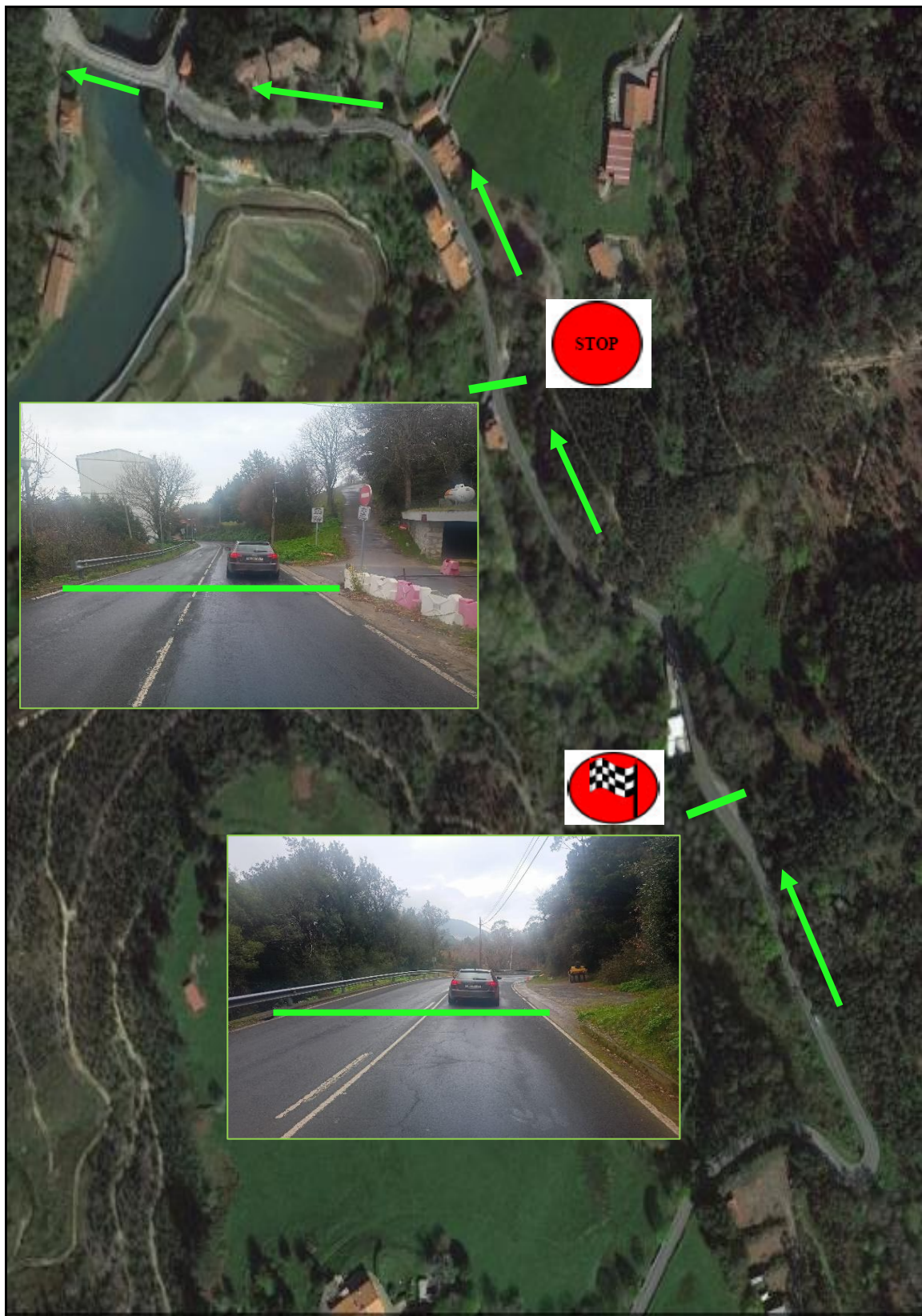
(TC-1 BERRIATUA-MENDEXA-LEKEITIO) 11,30 km.



META

Record: Tramo inedito



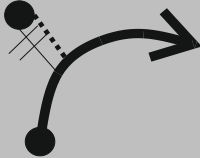
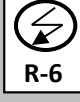
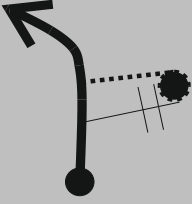
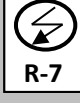
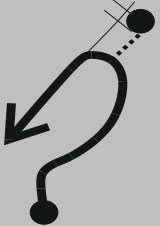
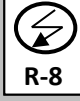
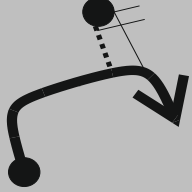
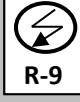
(TC-1 BERRIATUA-MENDEXA-LEKEITIO) 11,30 km.



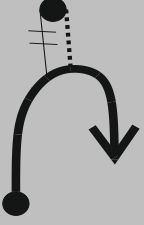
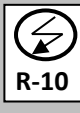
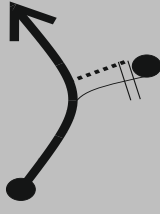
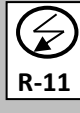
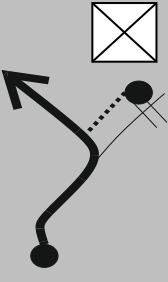

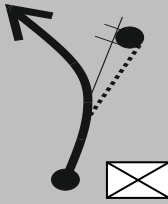
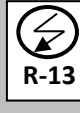
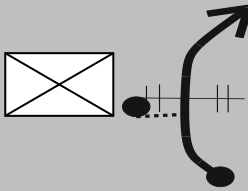

XIV.RALLYE LEA ARTIBAI		Etapa 1	Seccion 1	Sector 4
TC-1 BERRIATUA-MENDEXA-LEKEITO	➔	TC-2 GIZABURUAGA-ISPASTER	Distancia 21,21 km	Tiempo 0:32 Promedio 39,77 km/h

DISTANCIA (Km)		DIRECCION	INFORMACIONES	DISTANCIA REGRESIVA
TOTAL	PARCIAL			
0,00	0,00		CV Asterrika auzoa SALIDA TC1	21,21
0,44	0,44		CV Asterrika auzoa 	20,77
1,01	0,57		CV Asterrika auzoa 	20,20
1,13	0,12		CV Asterrika auzoa 	20,08
1,27	0,14		CV Asterrika auzoa 	19,94


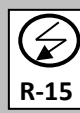
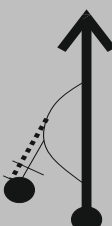

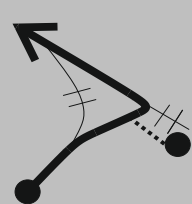

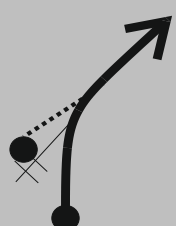

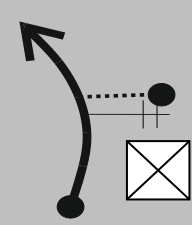

XIV.RALLYE LEA ARTIBAI		Etapa 1	Seccion 1	Sector 4
TC-1 BERRIATUA-MENDEXA-LEKEITO	➔	TC-2 GIZABURUAGA-ISPASTER	Distancia 21,21 km	Tiempo 0:32 Promedio 39,77 km/h

DISTANCIA (Km)		DIRECCION	INFORMACIONES	DISTANCIA REGRESIVA
TOTAL	PARCIAL			
1,64	0,37	 6	CV Asterrika auzoa 	19,57
2,26	0,62	 7	CV Asterrika auzoa 	18,95
2,62	0,36	 8	CV Asterrika auzoa 	18,59
3,00	0,38	 9	CV Asterrika auzoa 	18,21
3,91	0,91	 10	BI-3438 	17,30

XIV.RALLYE LEA ARTIBAI		Etapa 1	Seccion 1	Sector 4
TC-1	➔	TC-2		
BERRIATUA-MENDEXA-LEKEITO		GIZABURUAGA-ISPASTER	Distancia 21,21 km	Tiempo 0:32
			Promedio 39,77 km/h	

DISTANCIA (Km)		DIRECCION	INFORMACIONES	DISTANCIA REGRESIVA
TOTAL	PARCIAL			
4,84	0,93	 11	BI-3438  R-10	16,37
5,76	0,92	 12	CV !!!  R-11 ABANDONAR CARRETERA PRINCIPAL HACIA MENDEXA	15,45
6,68	0,92	 13	CV  R-12	14,53
7,08	0,40	 14	CV !!!  R-13 (BAURDO)	14,13
7,84	0,76	 15	CV  R-14 (TXAKOLINDEGI)	13,37

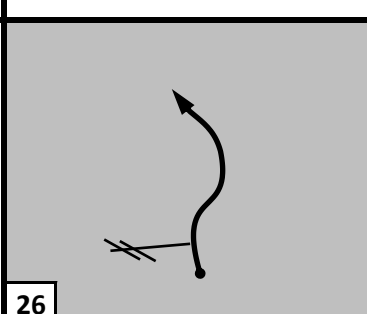


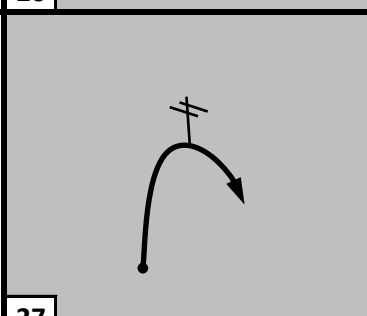
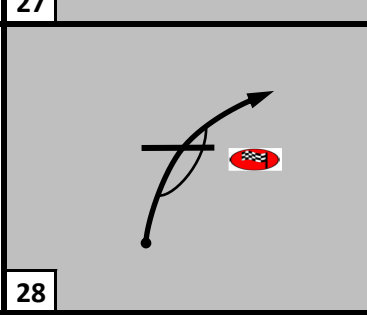


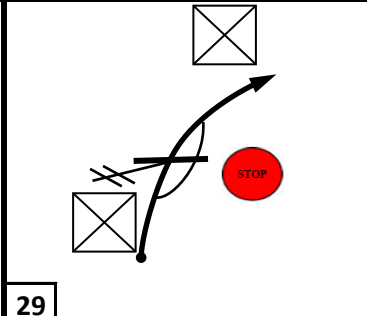

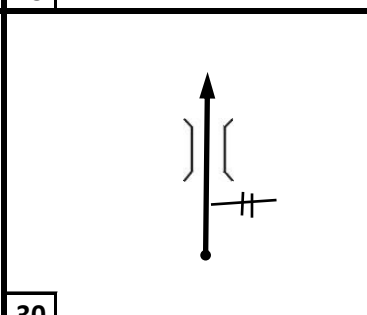
XIV.RALLYE LEA ARTIBAI		Etapa 1	Seccion 1	Sector 4
TC-1 BERRIATUA-MENDEXA-LEKEITO	→ TC-2 GIZABURUAGA-ISPASTER	Distancia 21,21 km	Tiempo 0:32	Promedio 39,77 km/h

DISTANCIA (Km)		DIRECCION	INFORMACIONES	DISTANCIA REGRESIVA
TOTAL	PARCIAL			
8,20	0,36	 16	CV  R-15	13,01
8,61	0,41	 17	CV  R-16 (KALAMENDI)	12,60
8,96	0,35	 18	CV !!!  R-17 OJO!! CRUCE ESTRECHO	12,25
9,05	0,09	 19	CV  R-18	12,16
9,19	0,14	 20	CV  R-19	12,02

XIV.RALLYE LEA ARTIBAI		Etapa 1	Seccion 1	Sector 4
TC-1	➔	TC-2		
BERRIATUA-MENDEXA-LEKEITO		GIZABURUAGA-ISPASTER	Distancia 21,21 km	Tiempo 0:32
			Promedio 39,77 km/h	

DISTANCIA (Km)		DIRECCION	INFORMACIONES	DISTANCIA REGRESIVA
TOTAL	PARCIAL			
9,60	0,41	 21	BI-4449 MENDEXA SALIDA A CARRETERA PRINCIPAL	11,61
9,65	0,05	 22	BI-4449 	11,56
10,05	0,40	 23	BI-4449 	11,16
10,25	0,20	 24	BI-4449 	10,96
10,60	0,35	 25	BI-4449 	10,61

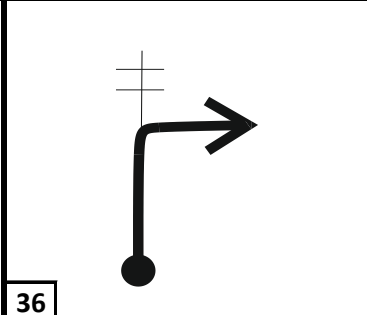


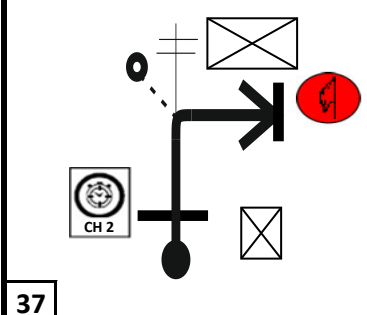

XIV.RALLYE LEA ARTIBAI		Etapa 1	Seccion 1	Sector 4
TC-1	→	TC-2		
BERRIATUA-MENDEXA-LEKEITO		GIZABURUAGA-ISPASTER	Distancia 21,21 km	Tiempo 0:32
			Promedio 39,77 km/h	

DISTANCIA (Km)		DIRECCION	INFORMACIONES	DISTANCIA REGRESIVA
TOTAL	PARCIAL			
10,75	0,15		BI-4449  	10,46
10,91	0,16		BI-4449	10,30
11,30	0,39		BI-4449  META TC1 	9,91
11,69	0,39		BI-4449  CONTROL STOP TC1	9,52
11,99	0,30		BI-3438 ENTRADA A LEKEITIO SEGUIR RECTO	9,22

XIV.RALLYE LEA ARTIBAI		Etapa 1	Seccion 1	Sector 4
TC-1	→	TC-2		
BERRIATUA-MENDEXA-LEKEITO		GIZABURUAGA-ISPASTER	Distancia 21,21 km	Tiempo 0:32
			Promedio 39,77 km/h	

DISTANCIA (Km)		DIRECCION	INFORMACIONES	DISTANCIA REGRESIVA
TOTAL	PARCIAL			
12,74	0,75		BI-3438 (Lekeitio)	8,47
13,45	0,71		BI-3438 MARKINA-XEMEIN ONDARROA	7,76
15,06	1,61		BI-2405 MARKINA-XEMEIN ONDARROA	6,15
16,67	1,61		BI-3447 GIZABURUAGA AULESTI MUNITIBAR	4,54
20,41	3,74		BI-3447 GIZABURUAGA	0,80

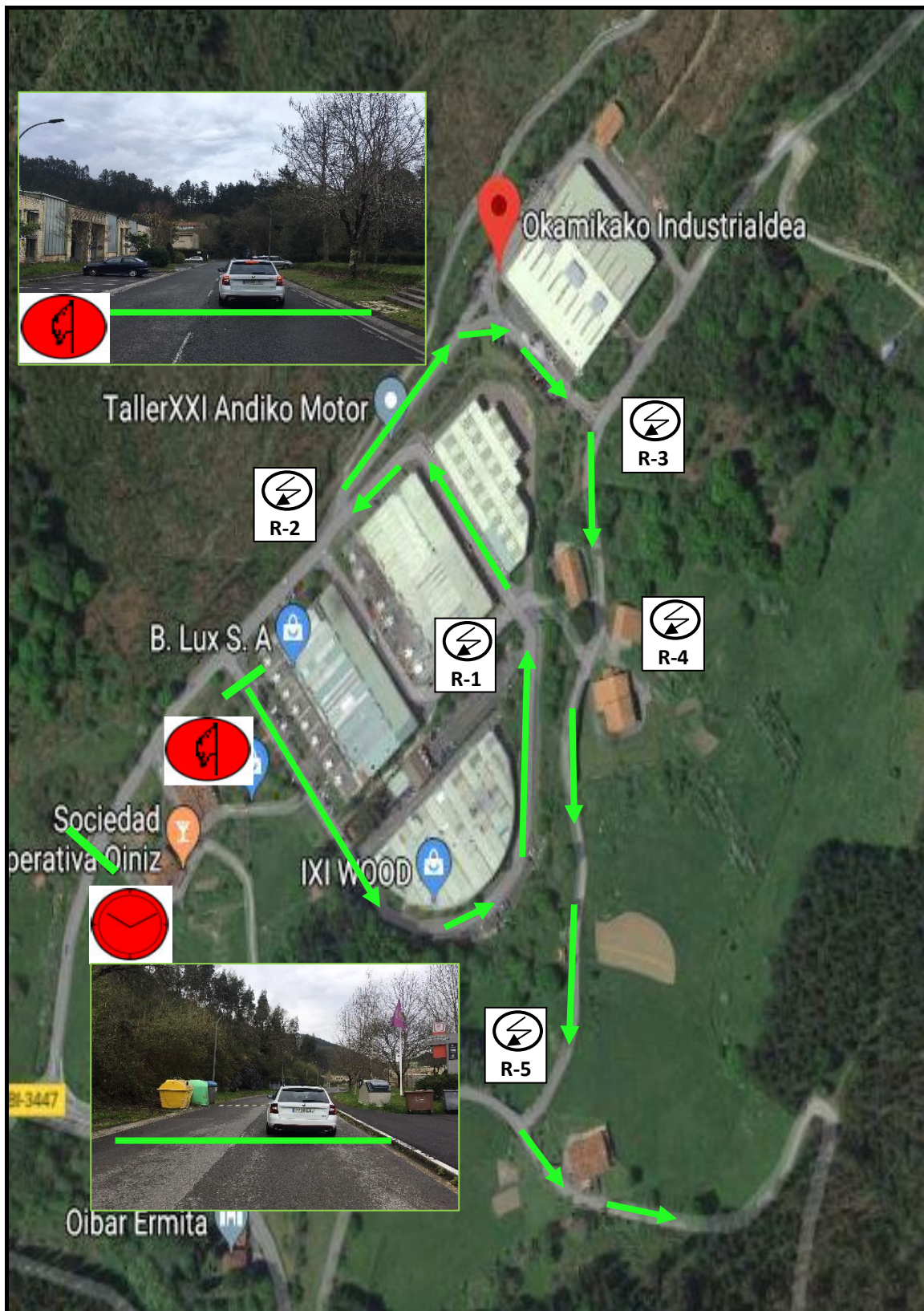
XIV.RALLYE LEA ARTIBAI		Etapa 1	Seccion 1	Sector 4	
TC-1 BERRIATUA-MENDEXA-LEKEITO	➔	TC-2 GIZABURUAGA-ISPASTER	Distancia 21,21 km	Tiempo 0:32	Promedio 39,77 km/h

DISTANCIA (Km)		DIRECCION	INFORMACIONES	DISTANCIA REGRESIVA
TOTAL	PARCIAL			
21,11	0,70		Okamika Industrialdea  	0,10
21,21	0,10		Okamika Industrialdea  CONTROL HORARIO 2	0,00

SALIDA

Record: Aitor Saizar - Alazne Apalantza
Año 2025 4:45.000 (Peugeot 207 S2000)

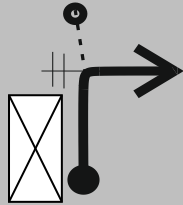









(TC-2 GIZABURUAGA - ISPASTER) 6,74 km.




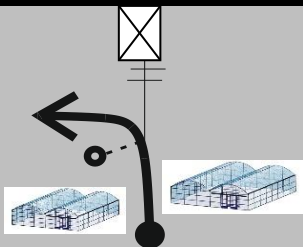


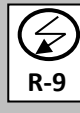

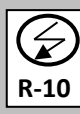
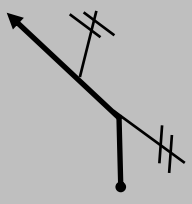

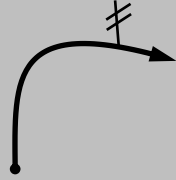
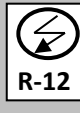
XIV.RALLYE LEA ARTIBAI		Etapa 1	Seccion 1	Sector 5
TC-2 GIZABURUAGA-ISPASTER	CH2A REAGRUPAMIENTO MARKINA-XEMEIN	Distancia 27,39 km	Tiempo 0:40	Promedio 41,09 km/h


DISTANCIA (Km)		DIRECCION	INFORMACIONES	DISTANCIA REGRESIVA
TOTAL	PARCIAL			
0,00	0,00	 1	Okamika industrialdea SALIDA TC2 R-0 ANDIKO MOTOR	27,93
0,35	0,35	 2	Okamika industrialdea R-1 PABELLON 4	27,58
0,46	0,11	 3	Okamika industrialdea	27,47
0,51	0,05	 4	Okamika industrialdea R-2	27,42
0,62	0,11	 5	Okamika industrialdea 	27,31



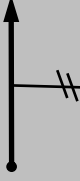

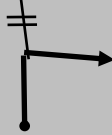

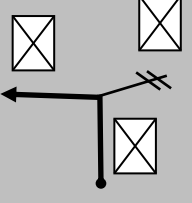

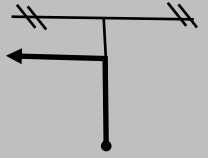

XIV.RALLYE LEA ARTIBAI		Etapa 1	Seccion 1	Sector 5
TC-2 GIZABURUAGA-ISPASTER	➔ CH2A REAGRUPAMIENTO MARKINA-XEMEIN	Distancia 27,39 km	Tiempo 0:40	Promedio 41,09 km/h

DISTANCIA (Km)		DIRECCION	INFORMACIONES	DISTANCIA REGRESIVA
TOTAL	PARCIAL			
0,72	0,10	 6	CV  !!! FIN DE ZONA POLIGONO INDUSTRIAL COMIENZA CARRETERA VECINAL	27,21
0,83	0,11	 7	CV 	27,10
1,09	0,26	 8	CV 	26,84
1,46	0,37	 9	BI-3242  BEREZIKOA	26,47
1,96	0,50	 10	CV 	25,97

XIV.RALLYE LEA ARTIBAI		Etapa 1	Seccion 1	Sector 5
TC-2 GIZABURUAGA-ISPASTER	 CH2A REAGRUPAMIENTO MARKINA-XEMEIN	Distancia 27,39 km	Tiempo 0:40	Promedio 41,09 km/h

DISTANCIA (Km)		DIRECCION	INFORMACIONES	DISTANCIA REGRESIVA
TOTAL	PARCIAL			
2,26	0,30	 11	CV  GALLETE AUZOA INVERNADEROS	25,67
2,90	0,64	 12	CV  R-9	25,03
3,93	1,03	 13	CV  R-10	24,00
4,01	0,08	 14	BI-2238  R-11 OJO! SE SALE A CARRETERA PRINCIPAL	23,92
4,46	0,45	 15	BI-2238  R-12	23,47

XIV.RALLYE LEA ARTIBAI		Etapa 1	Seccion 1	Sector 5
TC-2 GIZABURUAGA-ISPASTER	 CH2A REAGRUPAMIENTO MARKINA-XEMEIN	Distancia 27,39 km	Tiempo 0:40	Promedio 41,09 km/h

DISTANCIA (Km)		DIRECCION	INFORMACIONES	DISTANCIA REGRESIVA
TOTAL	PARCIAL			
5,06	0,60	 16	CV !!!  R-13 OJO! ABANDONAR CARRETERA PRINCIPAL	22,87
5,71	0,65	 17	CV  R-14	22,22
6,03	0,32	 18	CV !!!  R-15 OJO! CRUCE A DERECHA	21,90
6,43	0,40	 19	CV  R-16	21,50
6,66	0,23	 20	CV !!!  R-17 ATENCION EN LA FRENADA	21,27

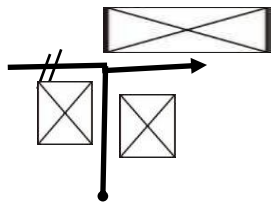
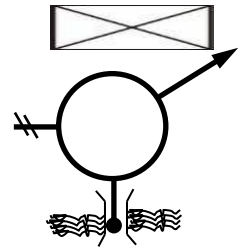
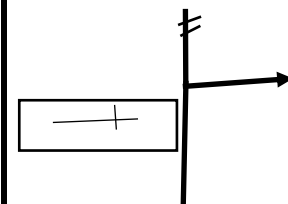
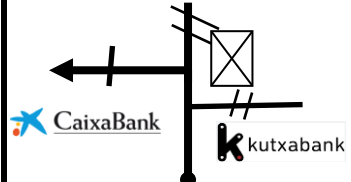

XIV.RALLYE LEA ARTIBAI		Etapa 1	Seccion 1	Sector 5
TC-2 GIZABURUAGA-ISPASTER	CH2A REAGRUPAMIENTO MARKINA-XEMEIN	Distancia 27,39 km	Tiempo 0:40	Promedio 41,09 km/h

DISTANCIA (Km)		DIRECCION	INFORMACIONES	DISTANCIA REGRESIVA
TOTAL	PARCIAL			
6,74	0,08	 21	CV META TC2 R-18	21,19
6,96	0,22	 22	BI-3238 CONTROL STOP TC2 SALIDA A CARRETERA PRINCIPAL	20,97
8,33	1,37	 23	BI-2238 LEKEITIO	19,60
10,77	2,44	 24	BI-3438 MARKINA-XEMEIN ONDARROA	17,16
12,38	1,61	 25	BI-2405 MARKINA-XEMEIN ONDARROA	15,55

XIV.RALLYE LEA ARTIBAI		Etapa 1	Seccion 1	Sector 5
TC-2 GIZABURUAGA-ISPASTER	CH2A REAGRUPAMIENTO MARKINA-XEMEIN	Distancia 27,39 km	Tiempo 0:40	Promedio 41,09 km/h

DISTANCIA (Km)		DIRECCION	INFORMACIONES	DISTANCIA REGRESIVA
TOTAL	PARCIAL			
14,10	1,72	 26	BI-2405 	13,83
22,66	8,56	 27	BI-633 	5,27
26,64	3,98	 28	C/Beko benta MARKINA 	1,29
26,90	0,26	 29	C/Artibai MARKINA	1,03
27,07	0,17	 30	C/Arretxinaga MARKINA	0,86

XIV.RALLYE LEA ARTIBAI		Etapa 1	Seccion 1	Sector 5
TC-2 GIZABURUAGA-ISPASTER	 CH2A REAGRUPAMIENTO MARKINA-XEMEIN	Distancia 27,39 km	Tiempo 0:40	Promedio 41,09 km/h

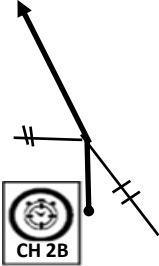




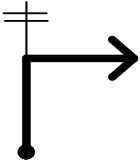


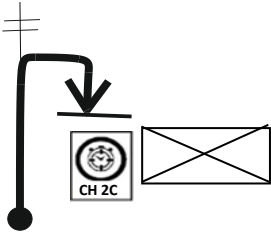

DISTANCIA (Km)		DIRECCION	INFORMACIONES	DISTANCIA REGRESIVA
TOTAL	PARCIAL			
27,25	0,18	 31	C/Urbitarte MARKINA	0,68
27,40	0,15	 32	C/Xemein MARKINA	0,53
27,68	0,28	 33	C/Xemein MARKINA	0,25
27,93	0,25	 34	 CONTROL HORARIO 2A ENTRADA REAGRUPAMIENTO	0,00

XIV.RALLYE LEA-ARTIBAI

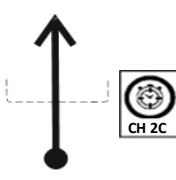

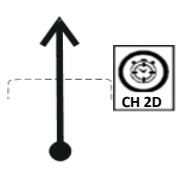



2ª SECCION

XIV.RALLYE LEA ARTIBAI		Etapa 1	Seccion 2	Sector 6
REAGRUPAMIENTO MARKINA CH2B	➔ PARQUE DE ASISTENCIA ETXEBARRIA CH2C	Distancia 2,95 km	Tiempo 0:10	Promedio 17,70 km/h

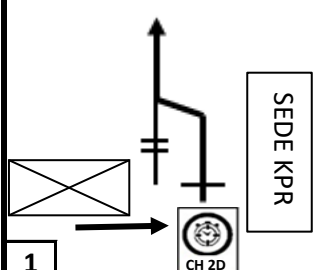



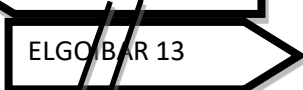
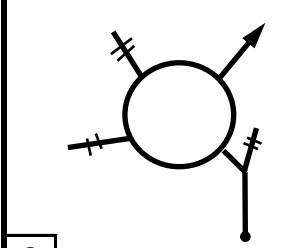


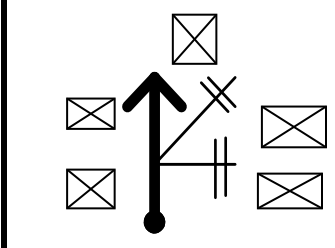
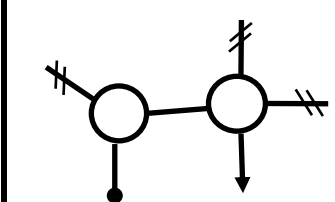
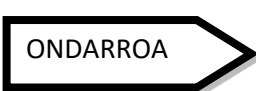
DISTANCIA (Km)		DIRECCION	INFORMACIONES	DISTANCIA REGRESIVA
TOTAL	PARCIAL			
0,00	0,00		BI-2636  CONTROL HORARIO 2B SALIDA REAGRUPAMIENTO	2,95
0,43	0,43		BI-2636  	2,52
2,28	1,85		BI-3950  	0,67
2,95	0,67		Poligono Ind. Galartza  CONTROL HORARIO 2C ENTRADA ASISTENCIA	0,00

XIV.RALLYE LEA ARTIBAI		Etapa 1	Seccion 2	Sector 7
ENTRADA ASISTENCIA CH2C	➔ SALIDA ASISTENCIA CH2D	Distancia	Tiempo 0:20	Promedio



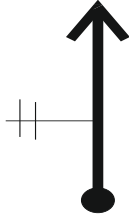

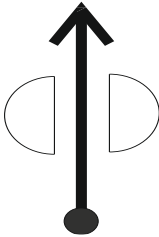
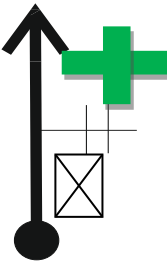

DISTANCIA (Km)		DIRECCION	INFORMACIONES	DISTANCIA REGRESIVA
TOTAL	PARCIAL			
			Poligono Ind. Galartza  CH 2C CONTROL HORARIO 2C ENTRADA ASISTENCIA	
			Poligono Ind. Galartza  CH 2D CONTROL HORARIO 2D SALIDA ASISTENCIA	






XIV.RALLYE LEA ARTIBAI		Etapa 1	Seccion 2	Sector 8
PARQUE ASISTENCIA ETXEBARRIA CH2D	TC-3 BERRIATUA-MENDEXA-LEKEITIO	Distancia 12,84 km	Tiempo 0:27	Promedio 28,53 km/h

DISTANCIA (Km)		DIRECCION	INFORMACIONES	DISTANCIA REGRESIVA
TOTAL	PARCIAL			
0,00	0,00		BI-3950  CONTROL HORARIO 2D SALIDA ASISTENCIA	12,84
0,64	0,64		BI-2636  	12,20
2,48	1,84		BI-2636  	10,36
2,71	0,23		BI-2636	10,13
3,72	1,01		BI-633 	9,12

XIV.RALLYE LEA ARTIBAI		Etapa 1	Seccion 2	Sector 8
PARQUE ASISTENCIA ETXEBARRIA CH2D	TC-3 BERRIATUA-MENDEXA-LEKEITIO	Distancia 12,84 km	Tiempo 0:27	Promedio 28,53 km/h

DISTANCIA (Km)		DIRECCION	INFORMACIONES	DISTANCIA REGRESIVA
TOTAL	PARCIAL			
7,55	3,83	 6	BI-633 	5,29
8,98	1,43	 7	BI-633 	3,86
10,32	1,34	 8	BI-633	2,52
10,64	0,32	 9	BI-633 EN BERRIATUA CONTINUAR RECTO	2,20
11,64	1,00	 10	CV Asterrika auzoa TRAS SALIR DE BERRIATUA DESPUES DE HORQUILLA IZQUIERDA EN SUBIDA CRUCE HACIA IZQUIERDA	1,20

XIV.RALLYE LEA ARTIBAI		Etapas 1	Seccion 2	Sector 8
PARQUE ASISTENCIA ETXEBARRIA CH2D	→ TC-3 BERRIATUA-MENDEXA-LEKEITIO	Distancia 12,84 km	Tiempo 0:27	Promedio 28,53 km/h

DISTANCIA (Km)		DIRECCION	INFORMACIONES	DISTANCIA REGRESIVA
TOTAL	PARCIAL			
12,84	1,20	 <div style="border: 1px solid black; width: 20px; height: 15px; display: inline-block; text-align: center; line-height: 15px;">11</div>	CV Asterrika auzoa <div style="display: flex; justify-content: space-around; align-items: center;">   </div> CONTROL HORARIO 3	0,00

SALIDA

Record: Tramo inedito

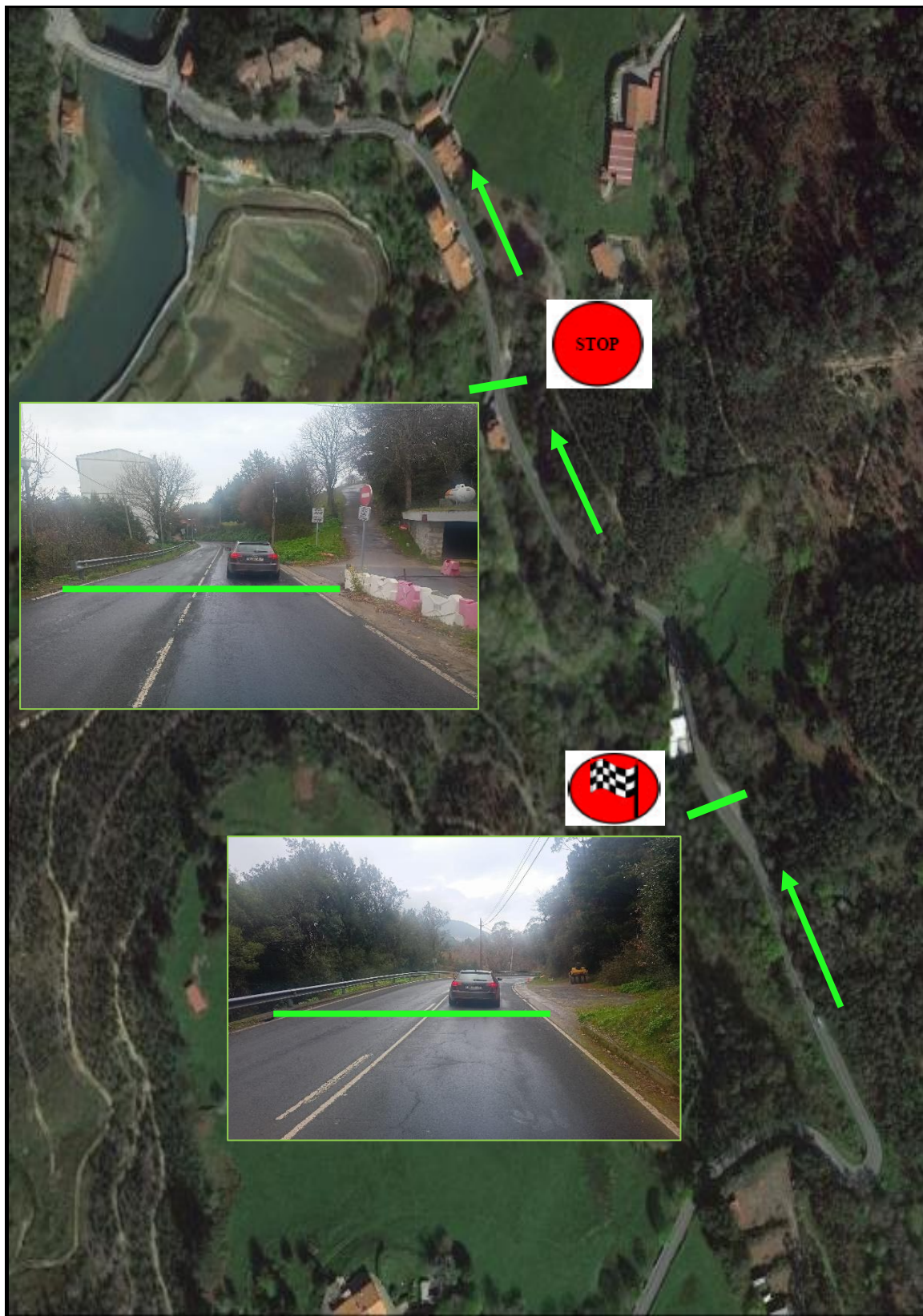
(TC-3 BERRIATUA-MENDEXA-LEKEITIO) 11,30 km.



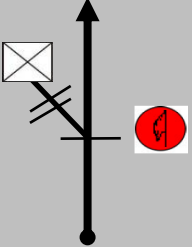


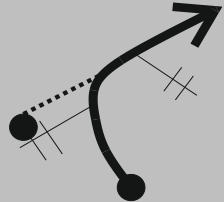

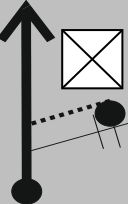





META

Record: Tramo inedito



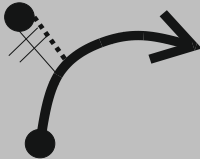

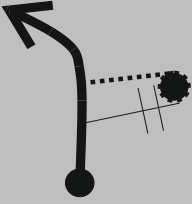

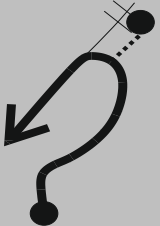
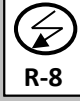
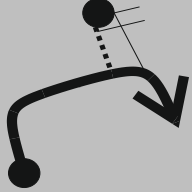

(TC-3 BERRIATUA-MENDEXA-LEKEITIO) 11,30 km.



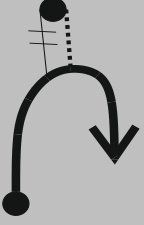
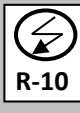
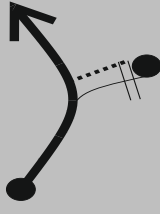
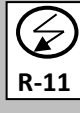
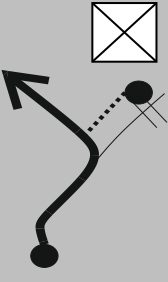

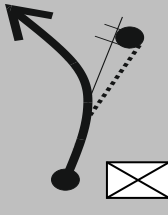
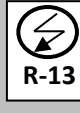
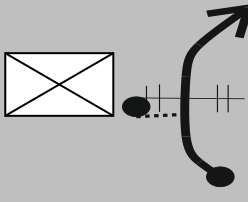

XIV.RALLYE LEA ARTIBAI		Etapa 1	Seccion 2	Sector 9
TC-3 BERRIATUA-MENDEXA-LEKEITO	➔	TC-4 GIZABURUAGA-ISPASTER	Distancia 21,21 km	Tiempo 0:32 Promedio 39,77 km/h

DISTANCIA (Km)		DIRECCION	INFORMACIONES	DISTANCIA REGRESIVA
TOTAL	PARCIAL			
0,00	0,00		CV Asterrika auzoa   SALIDA TC3	21,21
		1		
0,44	0,44		CV Asterrika auzoa 	20,77
		2		
1,01	0,57		CV Asterrika auzoa 	20,20
		3		
1,13	0,12		CV Asterrika auzoa 	20,08
		4		
1,27	0,14		CV Asterrika auzoa 	19,94
		5		


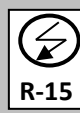
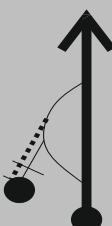

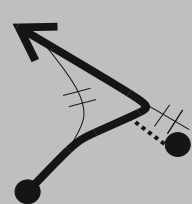

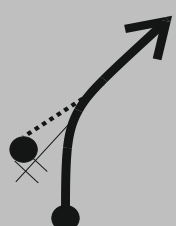

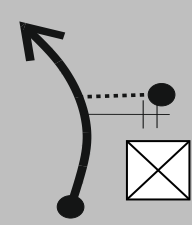

XIV.RALLYE LEA ARTIBAI		Etapa 1	Seccion 2	Sector 9
TC-3 BERRIATUA-MENDEXA-LEKEITO	➔	TC-4 GIZABURUAGA-ISPASTER	Distancia 21,21 km	Tiempo 0:32 Promedio 39,77 km/h

DISTANCIA (Km)		DIRECCION	INFORMACIONES	DISTANCIA REGRESIVA
TOTAL	PARCIAL			
1,64	0,37	 <div style="border: 1px solid black; width: 20px; height: 20px; display: flex; align-items: center; justify-content: center; margin-top: 5px;">6</div>	CV Asterrika auzoa 	19,57
2,26	0,62	 <div style="border: 1px solid black; width: 20px; height: 20px; display: flex; align-items: center; justify-content: center; margin-top: 5px;">7</div>	CV Asterrika auzoa 	18,95
2,62	0,36	 <div style="border: 1px solid black; width: 20px; height: 20px; display: flex; align-items: center; justify-content: center; margin-top: 5px;">8</div>	CV Asterrika auzoa 	18,59
3,00	0,38	 <div style="border: 1px solid black; width: 20px; height: 20px; display: flex; align-items: center; justify-content: center; margin-top: 5px;">9</div>	CV Asterrika auzoa 	18,21
3,91	0,91	 <div style="border: 1px solid black; width: 20px; height: 20px; display: flex; align-items: center; justify-content: center; margin-top: 5px;">10</div>	BI-3438 	17,30

XIV.RALLYE LEA ARTIBAI		Etapa 1	Seccion 2	Sector 9
TC-3	➔	TC-4		
BERRIATUA-MENDEXA-LEKEITO		GIZABURUAGA-ISPASTER	Distancia 21,21 km	Tiempo 0:32
			Promedio 39,77 km/h	

DISTANCIA (Km)		DIRECCION	INFORMACIONES	DISTANCIA REGRESIVA
TOTAL	PARCIAL			
4,84	0,93	 11	BI-3438  R-10	16,37
5,76	0,92	 12	CV !!!  R-11 ABANDONAR CARRETERA PRINCIPAL HACIA MENDEXA	15,45
6,68	0,92	 13	CV  R-12	14,53
7,08	0,40	 14	CV !!!  R-13 (BAURDO)	14,13
7,84	0,76	 15	CV  R-14 (TXAKOLINDEGI)	13,37

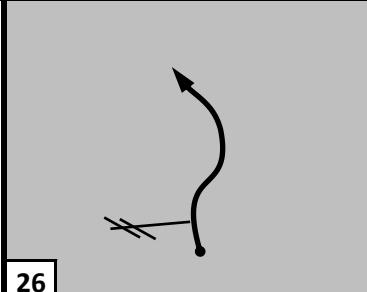


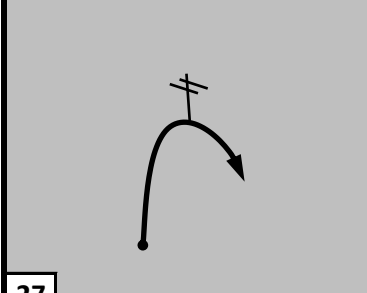
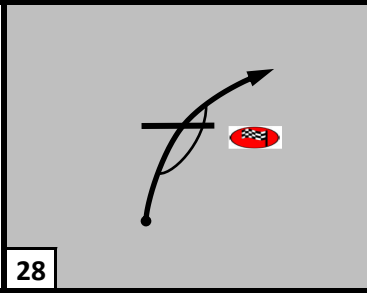

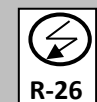
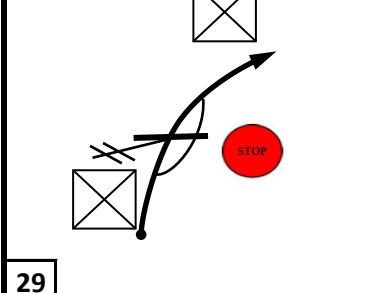

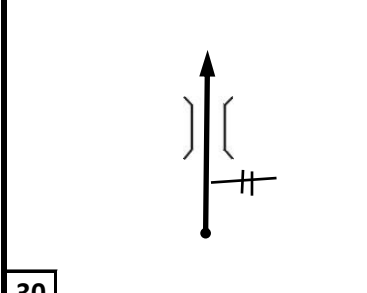
XIV.RALLYE LEA ARTIBAI		Etapa 1	Seccion 2	Sector 9
TC-3	→	TC-4		
BERRIATUA-MENDEXA-LEKEITO		GIZABURUAGA-ISPASTER	Distancia 21,21 km	Tiempo 0:32
			Promedio 39,77 km/h	

DISTANCIA (Km)		DIRECCION	INFORMACIONES	DISTANCIA REGRESIVA
TOTAL	PARCIAL			
8,20	0,36	 16	CV  R-15	13,01
8,61	0,41	 17	CV  R-16 (KALAMENDI)	12,60
8,96	0,35	 18	CV !!!  R-17 OJO!! CRUCE ESTRECHO	12,25
9,05	0,09	 19	CV  R-18	12,16
9,19	0,14	 20	CV  R-19	12,02

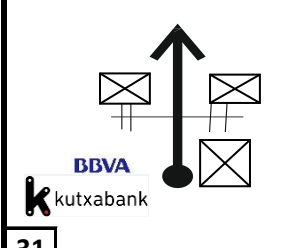
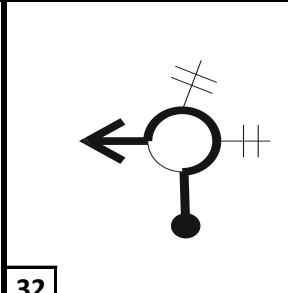
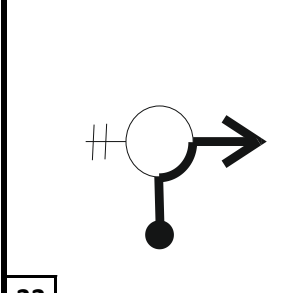
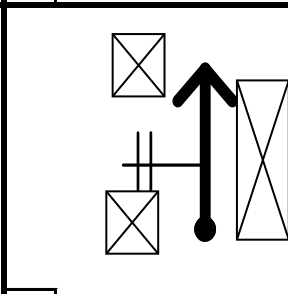
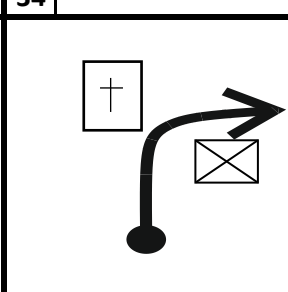
XIV.RALLYE LEA ARTIBAI		Etapa 1	Seccion 2	Sector 9
TC-3	➔	TC-4		
BERRIATUA-MENDEXA-LEKEITO		GIZABURUAGA-ISPASTER	Distancia 21,21 km	Tiempo 0:32
			Promedio 39,77 km/h	

DISTANCIA (Km)		DIRECCION	INFORMACIONES	DISTANCIA REGRESIVA
TOTAL	PARCIAL			
9,60	0,41		BI-4449 MENDEXA SALIDA A CARRETERA PRINCIPAL	11,61
9,65	0,05		BI-4449 R-21	11,56
10,05	0,40		BI-4449 R-22	11,16
10,25	0,20		BI-4449 R-23	10,96
10,60	0,35		BI-4449 R-24	10,61

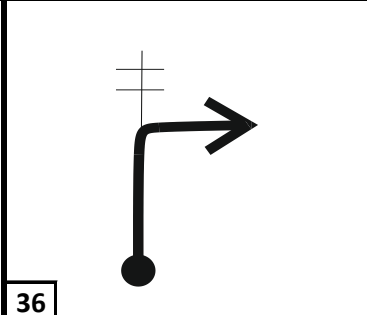


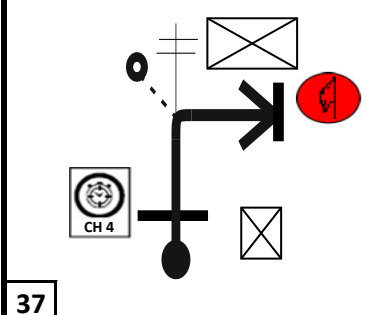

XIV.RALLYE LEA ARTIBAI		Etapa 1	Seccion 2	Sector 9
TC-3	→ TC-4	Distancia 21,21 km	Tiempo 0:32	Promedio 39,77 km/h
BERRIATUA-MENDEXA-LEKEITO		GIZABURUAGA-ISPASTER		

DISTANCIA (Km)		DIRECCION	INFORMACIONES	DISTANCIA REGRESIVA
TOTAL	PARCIAL			
10,75	0,15		BI-4449  	10,46
10,91	0,16		BI-4449	10,30
11,30	0,39		BI-4449  META TC3 	9,91
11,69	0,39		BI-4449  CONTROL STOP TC3	9,52
11,99	0,30		BI-3438 ENTRADA A LEKEITIO SEGUIR RECTO	9,22

XIV.RALLYE LEA ARTIBAI		Etapa 1	Seccion 2	Sector 9
TC-3	→	TC-4		
BERRIATUA-MENDEXA-LEKEITO		GIZABURUAGA-ISPASTER	Distancia 21,21 km	Tiempo 0:32
				Promedio 39,77 km/h

DISTANCIA (Km)		DIRECCION	INFORMACIONES	DISTANCIA REGRESIVA
TOTAL	PARCIAL			
12,74	0,75		BI-3438 (Lekeitio)	8,47
13,45	0,71		BI-3438 MARKINA-XEMEIN ONDARROA	7,76
15,06	1,61		BI-2405 MARKINA-XEMEIN ONDARROA	6,15
16,67	1,61		BI-3447 GIZABURUAGA AULESTI MUNITIBAR	4,54
20,41	3,74		BI-3447 GIZABURUAGA	0,80

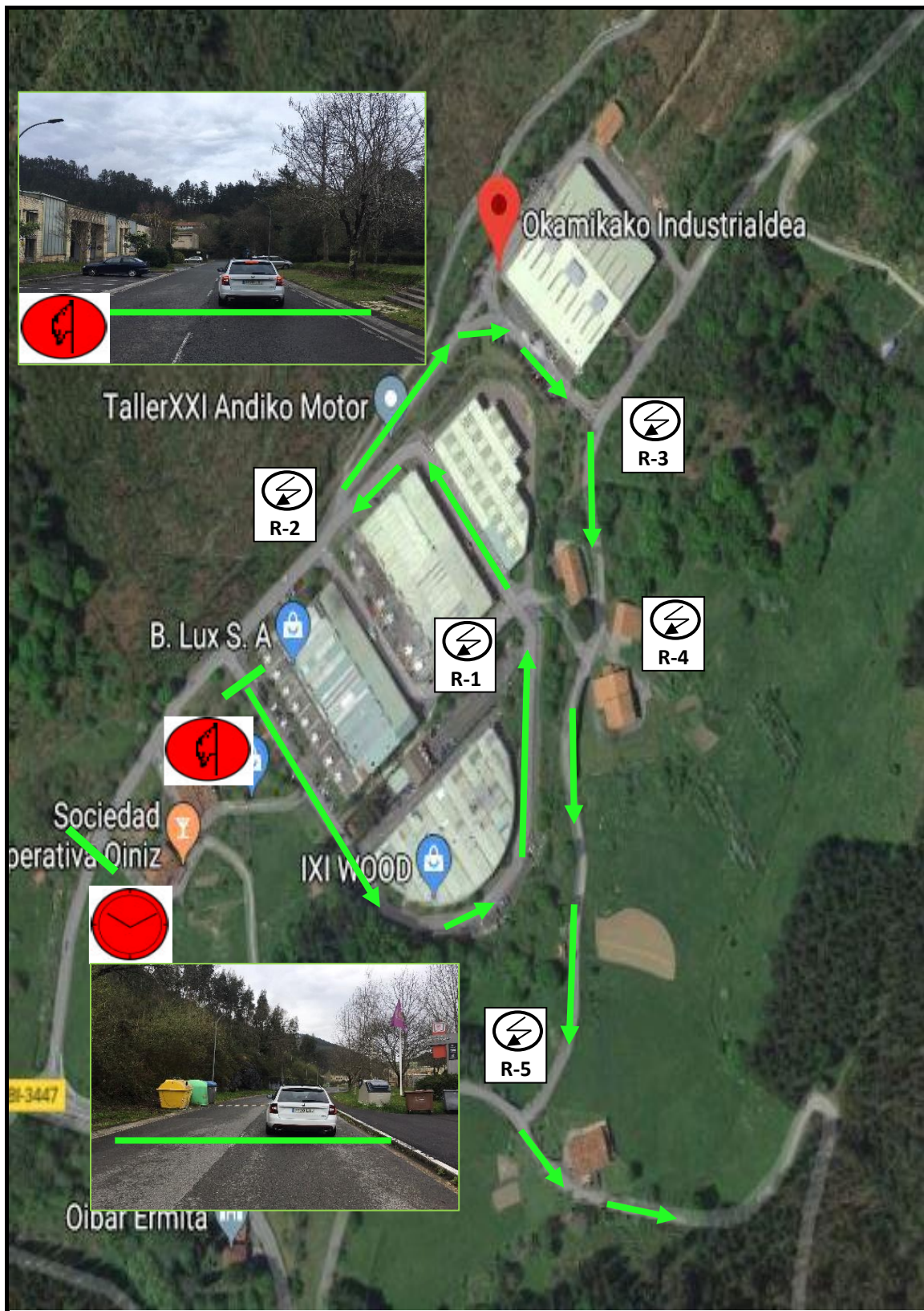
XIV.RALLYE LEA ARTIBAI		Etapa 1	Seccion 2	Sector 9
TC-3	➔	TC-4		
BERRIATUA-MENDEXA-LEKEITO		GIZABURUAGA-ISPASTER	Distancia 21,21 km	Tiempo 0:32
			Distancia 21,21 km	Promedio 39,77 km/h

DISTANCIA (Km)		DIRECCION	INFORMACIONES	DISTANCIA REGRESIVA
TOTAL	PARCIAL			
21,11	0,70		Okamika Industrialdea  	0,10
21,21	0,10		Okamika Industrialdea  CONTROL HORARIO 4	0,00

SALIDA


Record: Aitor Saizar - Alazne Apalantza
Año 2025 4:45.000 (Peugeot 207 S2000)




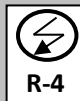

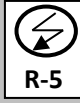

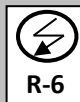


(TC-4 GIZABURUAGA - ISPASTER) 6,74 km.




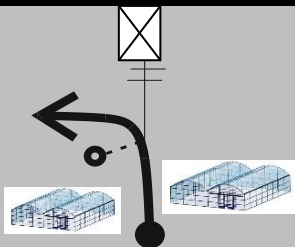


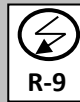


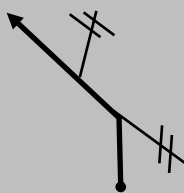
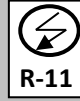
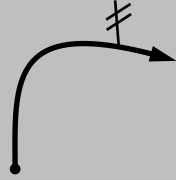

XIV.RALLYE LEA ARTIBAI		Etapa 1	Seccion 2	Sector 10
TC-4 GIZABURUAGA-ISPASTER	CH4A REAGRUPAMIENTO BERRIATUA	Distancia 24,57 km	Tiempo 0:35	Promedio 42,12 km/h


DISTANCIA (Km)		DIRECCION	INFORMACIONES	DISTANCIA REGRESIVA
TOTAL	PARCIAL			
0,00	0,00	 1	Okamika industrialdea SALIDA TC4 R-0 ANDIKO MOTOR	24,57
0,35	0,35	 2	Okamika industrialdea R-1 PABELLON 4	24,22
0,46	0,11	 3	Okamika industrialdea	24,11
0,51	0,05	 4	Okamika industrialdea R-2	24,06
0,62	0,11	 5	Okamika industrialdea 	23,95



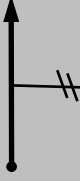

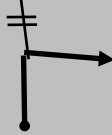

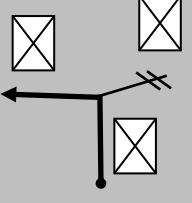

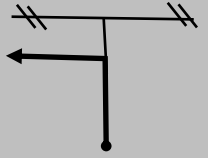

XIV.RALLYE LEA ARTIBAI		Etapas 1	Seccion 2	Sector 10
TC-4 GIZABURUAGA-ISPASTER	 CH4A REAGRUPAMIENTO BERRIATUA	Distancia 24,57 km	Tiempo 0:35	Promedio 42,12 km/h

DISTANCIA (Km)		DIRECCION	INFORMACIONES	DISTANCIA REGRESIVA
TOTAL	PARCIAL			
0,72	0,10	 6	CV  !!! FIN DE ZONA POLIGONO INDUSTRIAL COMIENZA CARRETERA VECINAL	23,85
0,83	0,11	 7	CV 	23,74
1,09	0,26	 8	CV 	23,48
1,46	0,37	 9	BI-3242  BEREZIKOA	23,11
1,96	0,50	 10	CV 	22,61

XIV.RALLYE LEA ARTIBAI		Etapa 1	Seccion 2	Sector 10
TC-4 GIZABURUAGA-ISPASTER	 CH4A REAGRUPAMIENTO BERRIATUA	Distancia 24,57 km	Tiempo 0:35	Promedio 42,12 km/h

DISTANCIA (Km)		DIRECCION	INFORMACIONES	DISTANCIA REGRESIVA
TOTAL	PARCIAL			
2,26	0,30		CV  GALLETE AUZOA INVERNADEROS	22,31
2,90	0,64		CV 	21,67
3,93	1,03		CV 	20,64
4,01	0,08		BI-2238  OJO! SE SALE A CARRETERA PRINCIPAL	20,56
4,46	0,45		BI-2238 	20,11

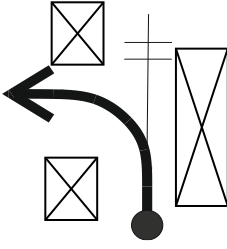


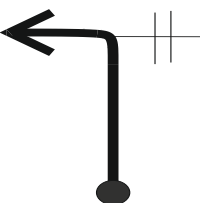


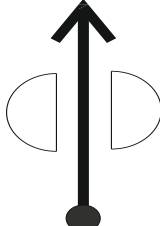
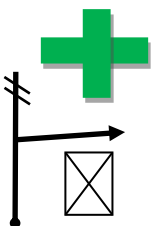
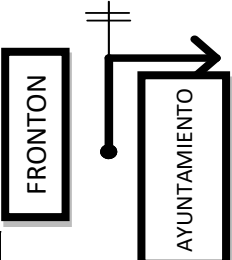

XIV.RALLYE LEA ARTIBAI		Etapa 1	Seccion 2	Sector 10
TC-4 GIZABURUAGA-ISPASTER	 CH4A REAGRUPAMIENTO BERRIATUA	Distancia 24,57 km	Tiempo 0:35	Promedio 42,12 km/h

DISTANCIA (Km)		DIRECCION	INFORMACIONES	DISTANCIA REGRESIVA
TOTAL	PARCIAL			
5,06	0,60	 16	CV !!!  R-13 OJO! ABANDONAR CARRETERA PRINCIPAL	19,51
5,71	0,65	 17	CV  R-14	18,86
6,03	0,32	 18	CV !!!  R-15 OJO! CRUCE A DERECHA	18,54
6,43	0,40	 19	CV  R-16	18,14
6,66	0,23	 20	CV !!!  R-17 ATENCION EN LA FRENADA	17,91

XIV.RALLYE LEA ARTIBAI		Etapa 1	Seccion 2	Sector 10
TC-4 GIZABURUAGA-ISPASTER	CH4A REAGRUPAMIENTO BERRIATUA	Distancia 24,57 km	Tiempo 0:35	Promedio 42,12 km/h

DISTANCIA (Km)		DIRECCION	INFORMACIONES	DISTANCIA REGRESIVA
TOTAL	PARCIAL			
6,74	0,08	 21	CV META TC4 R-18	17,83
6,96	0,22	 22	BI-3238 CONTROL STOP TC4 SALIDA A CARRETERA PRINCIPAL	17,61
8,33	1,37	 23	BI-2238 LEKEITIO	16,24
10,77	2,44	 24	BI-3438 MARKINA-XEMEIN ONDARROA	13,80
12,38	1,61	 25	BI-2405 MARKINA-XEMEIN ONDARROA	12,19

XIV.RALLYE LEA ARTIBAI		Etapa 1	Seccion 2	Sector 10
TC-4 GIZABURUAGA-ISPASTER	➔ CH4A REAGRUPAMIENTO BERRIATUA	Distancia 24,57 km	Tiempo 0:35	Promedio 42,12 km/h

DISTANCIA (Km)		DIRECCION	INFORMACIONES	DISTANCIA REGRESIVA
TOTAL	PARCIAL			
14,10	1,72		BI-2405  	10,47
		26		
22,66	8,56		BI-633  	1,91
		27		
24,00	1,34		BI-633	0,57
		28		
24,32	0,32		Zeharvide kalea !!! OJO CRUCE A DERECHA EN FARMACIA SEGUIR RECTO HASTA FRONTON	0,25
		29		
24,57	0,25		Herriko Enparantza  CONTROL HORARIO 4A ENTRADA REAGRUPAMIENTO	0,00
		30		

XIV.RALLYE LEA-ARTIBAI


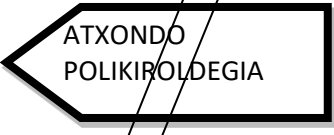
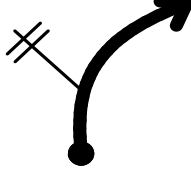
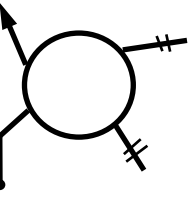


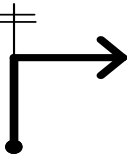


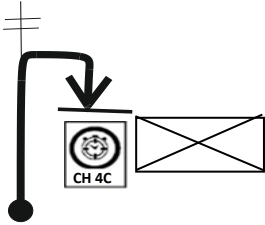




3ª SECCION

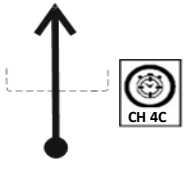
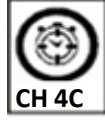
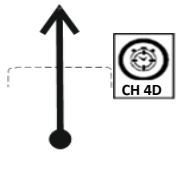

XIV.RALLYE LEA ARTIBAI		Etapa 1	Seccion 3	Sector 11
REAGRUPAMIENTO BERRIATUA CH4B	➔ PARQUE DE ASISTENCIA ETXEBARRIA CH4C	Distancia 10,88 km	Tiempo 0:20	Promedio 32,64 km/h

DISTANCIA (Km)		DIRECCION	INFORMACIONES	DISTANCIA REGRESIVA
TOTAL	PARCIAL			
0,00	0,00		BI-633 CONTROL HORARIO 4B SALIDA REGRUPAMIENTO	10,88
0,30	0,30		BI-633	10,58
1,65	1,35		BI-633 	9,23
5,73	4,08		BI-633 	5,15
6,93	1,20		BI-633 	3,95

XIV.RALLYE LEA ARTIBAI		Etapa 1	Seccion 3	Sector 11
REAGRUPAMIENTO BERRIATUA CH4B	➔ PARQUE DE ASISTENCIA ETXEBARRIA CH4C	Distancia 10,88 km	Tiempo 0:20	Promedio 32,64 km/h

DISTANCIA (Km)		DIRECCION	INFORMACIONES	DISTANCIA REGRESIVA
TOTAL	PARCIAL			
7,70	0,77	 6	Avda. Markina 	3,18
7,84	0,14	 7	c/Abesua	3,04
8,24	0,40	 2	BI-2636  	2,64
10,09	1,85	 9	BI-3950  	0,79
10,76	0,67	 10	Poligono Ind. Galartza  CONTROL HORARIO 4C ENTRADA ASISTENCIA	0,12

XIV.RALLYE LEA ARTIBAI		Etapa 1	Seccion 3	Sector 12	
ENTRADA ASISTENCIA CH4C		SALIDA ASISTENCIA CH4D	Distancia	Tiempo 0:40	Promedio

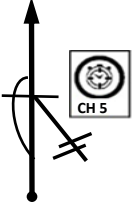

DISTANCIA (Km)		DIRECCION	INFORMACIONES	DISTANCIA REGRESIVA
TOTAL	PARCIAL			
			Poligono Ind. Galartza  CH 4C CONTROL HORARIO 4C ENTRADA ASISTENCIA	
	1			
			Poligono Ind. Galartza  CH 4D CONTROL HORARIO 4D SALIDA ASISTENCIA	
	2			



XIV.RALLYE LEA ARTIBAI		Etapa 1	Seccion 3	Sector 13
PARQUE ASISTENCIA ETXEBARRIA CH4D	TC-5 MARKINA-XEMEIN - AULESTI MUNITIBAR - ZIORTZA-BOLIBAR	Distancia 6,30 km	Tiempo 0:17	Promedio 22,24 km/h

DISTANCIA (Km)		DIRECCION	INFORMACIONES	DISTANCIA REGRESIVA
TOTAL	PARCIAL			
0,00	0,00	<p>1</p>	BI-3950 CONTROL HORARIO 4D SALIDA ASISTENCIA	6,30
0,64	0,64	<p>2</p>	BI-2636 	5,66
2,48	1,84	<p>3</p>	BI-2636 	3,82
2,71	0,23	<p>4</p>	BI-2636	3,59
3,72	1,01	<p>5</p>	BI-3448 	2,58

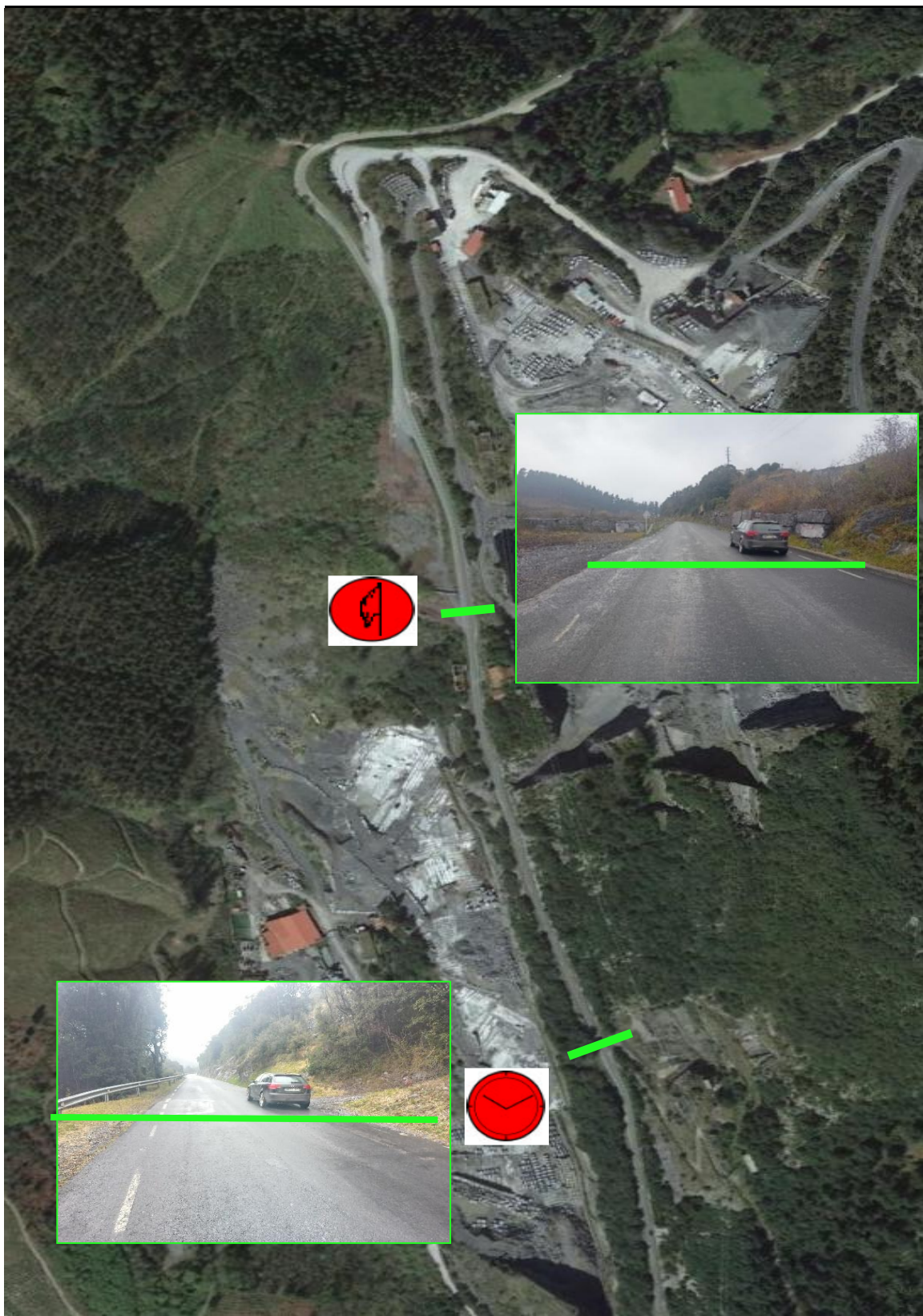
XIV.RALLYE LEA ARTIBAI		Etapa 1	Seccion 3	Sector 13
PARQUE ASISTENCIA ETXE BARRIA CH4D	→ TC-5 MARKINA-XEMEIN - AULESTI MUNITIBAR - ZIORTZA-BOLIBAR	Distancia 6,30 km	Tiempo 0:17	Promedio 22,24 km/h

DISTANCIA (Km)		DIRECCION	INFORMACIONES	DISTANCIA REGRESIVA
TOTAL	PARCIAL			
6,30	2,58		BI-3448  CONTROL HORARIO 5	0,00
		6		

SALIDA

Record: Tramo inedito

(TC-5 MARKINA-XEMEIN - AULESTI - MUNITIBAR - ZIORTZA-BOLIBAR) 17,77 km.



META

Record: Tramo inedito

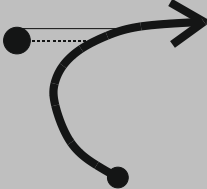
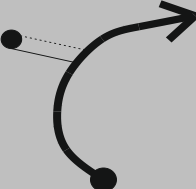

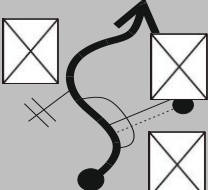

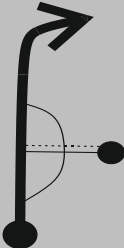

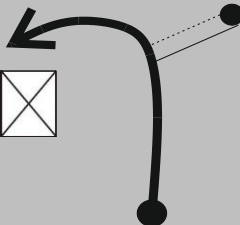

(TC-5 MARKINA-XEMEIN - AULESTI - MUNITIBAR - ZIORTZA-BOLIBAR) 17,77 km.



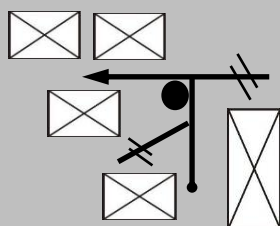
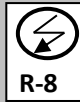
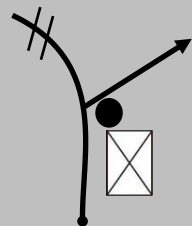

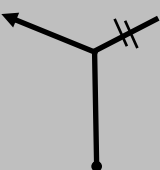

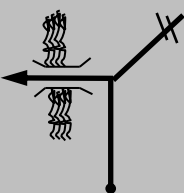
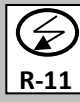
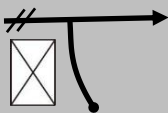

XIV.RALLYE LEA ARTIBAI		Etapa 1	Seccion 3	Sector 14
TC-5 MARKINA-XEMEIN - AULESTI MUNITIBAR - ZIORTZA-BOLIBAR	→	TC-6 ARRATE - ETXEBARRIA	Distancia 42,07 km	Tiempo 0:55 Promedio 45,89 km/h

DISTANCIA (Km)		DIRECCION	INFORMACIONES	DISTANCIA REGRESIVA
TOTAL	PARCIAL			
0,00	0,00	<div style="text-align: center;"> </div> <p style="text-align: center;">1</p>	BI-3448 <div style="text-align: center;"> <p>R-0</p> </div> <p style="text-align: center;">SALIDA TC5</p>	42,07
0,40	0,40	<div style="text-align: center;"> </div> <p style="text-align: center;">2</p>	BI-3448	41,67
0,55	0,15	<div style="text-align: center;"> </div> <p style="text-align: center;">3</p>	BI-3448 <div style="text-align: center;"> <p>R-1</p> </div>	41,52
1,13	0,58	<div style="text-align: center;"> </div> <p style="text-align: center;">4</p>	BI-3448 <div style="text-align: center;"> <p>R-2</p> </div>	40,94
1,82	0,69	<div style="text-align: center;"> </div> <p style="text-align: center;">5</p>	BI-3448 <div style="text-align: center;"> <p>R-3</p> </div> <div style="text-align: center; border: 1px solid black; padding: 5px;"> <p>AULESTI MALATS AUZOA</p> </div>	40,25

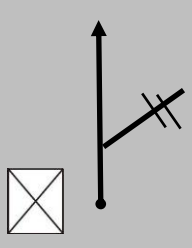

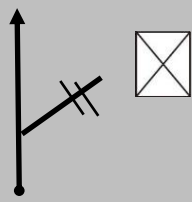
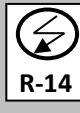
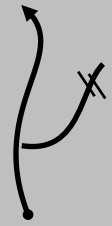

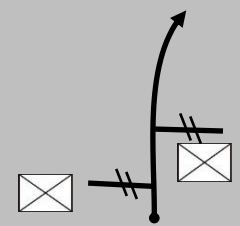
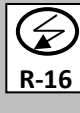
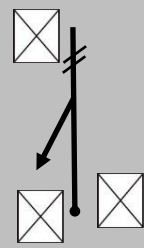

XIV.RALLYE LEA ARTIBAI		Etapa 1	Seccion 3	Sector 14	
TC-5 MARKINA-XEMEIN - AULESTI MUNITIBAR - ZIORTZA-BOLIBAR →		TC-6 ARRATE - ETXEBARRIA	Distancia 42,07 km	Tiempo 0:55	Promedio 45,89 km/h

DISTANCIA (Km)		DIRECCION	INFORMACIONES	DISTANCIA REGRESIVA
TOTAL	PARCIAL			
2,15	0,33	 6	BI-3448	39,92
2,68	0,53	 7	BI-3448  R-4	39,39
3,20	0,52	 8	BI-3448  R-5 ZUBERO AUZOA	38,87
3,92	0,72	 9	BI-3448  R-6	38,15
4,42	0,50	 10	BI-3448  R-7	37,65

XIV.RALLYE LEA ARTIBAI		Etapa 1	Seccion 3	Sector 14
TC-5 MARKINA-XEMEIN - AULESTI MUNITIBAR - ZIORTZA-BOLIBAR →		TC-6 ARRATE - ETXEBARRIA		Distancia 42,07 km
		Tiempo 0:55		Promedio 45,89 km/h

DISTANCIA (Km)		DIRECCION	INFORMACIONES	DISTANCIA REGRESIVA
TOTAL	PARCIAL			
4,85	0,43	 11	BI-3447 !!!  R-8 SE CIERRA CARRIL IZQUIERDO CON BOLARDO PARA ESTRECHAR CRUCE	37,22
5,52	0,67	 12	CV !!!  R-9 ABANDONAR CARRETERA PRINCIPAL PARA CAMINO VECINAL (BOLARDO EN INTERIOR)	36,55
6,11	0,59	 13	CV !!!  R-10 SE CERRARA INTERIOR PARA NO MORDER	35,96
6,27	0,16	 14	CV  R-11	35,80
6,41	0,14	 15	BI-3447  R-12 SALIDA A CARRETERA PRINCIPAL	35,66

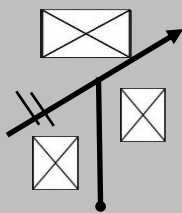

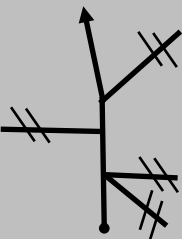

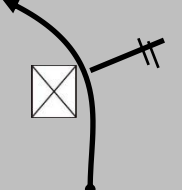
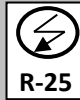

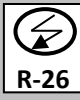


XIV.RALLYE LEA ARTIBAI		Etapa 1	Seccion 3	Sector 14
TC-5 MARKINA-XEMEIN - AULESTI MUNITIBAR - ZIORTZA-BOLIBAR → TC-6 ARRATE - ETXEBARRIA		Distancia 42,07 km	Tiempo 0:55	Promedio 45,89 km/h

DISTANCIA (Km)		DIRECCION	INFORMACIONES	DISTANCIA REGRESIVA
TOTAL	PARCIAL			
6,90	0,49	 16	BI-3447 	35,17
7,40	0,50	 17	BI-3447 	34,67
8,70	1,30	 18	BI-3447 	33,37
9,50	0,80	 19	BI-3447 	32,57
10,50	1,00	 20	CV ← San Juan Bautista Baseliza  ATENCION! TRAS BADEN	31,57

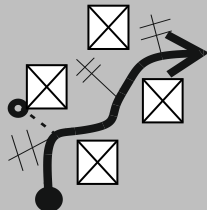






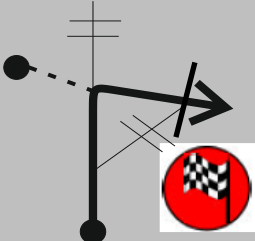


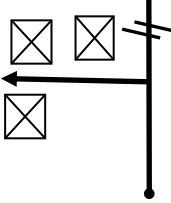
XIV.RALLYE LEA ARTIBAI		Etapas 1	Seccion 3	Sector 14
TC-5 MARKINA-XEMEIN - AULESTI MUNITIBAR - ZIORTZA-BOLIBAR		TC-6 ARRATE - ETXEBARRIA	Distancia 42,07 km	Tiempo 0:55
			Promedio 45,89 km/h	

DISTANCIA (Km)		DIRECCION	INFORMACIONES	DISTANCIA REGRESIVA
TOTAL	PARCIAL			
10,85	0,35	 21	CV R-18	31,22
11,95	1,10	 22	CV Totorika auzoa R-19	30,12
12,36	0,41	 23	CV R-20	29,71
12,64	0,28	 24	CV ATENCION! CRUCE!	29,43
13,67	1,03	 25	CV R-22	28,40

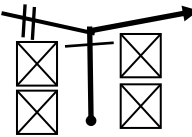

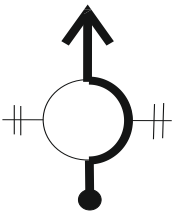

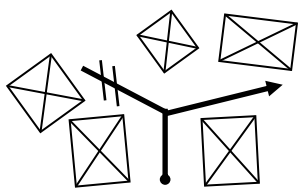

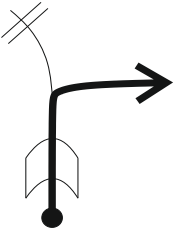
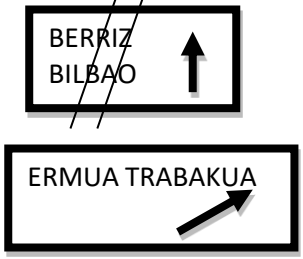


XIV.RALLYE LEA ARTIBAI		Etapa 1	Seccion 3	Sector 14
TC-5 MARKINA-XEMEIN - AULESTI MUNITIBAR - ZIORTZA-BOLIBAR		TC-6 ARRATE - ETXEBARRIA		Distancia 42,07 km
				Tiempo 0:55
				Promedio 45,89 km/h

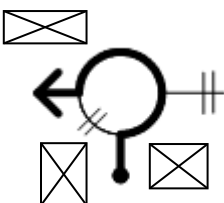
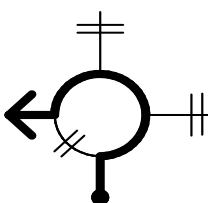
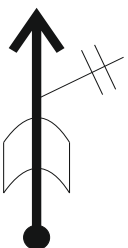
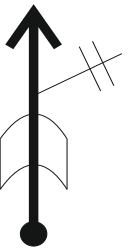
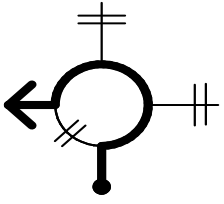
DISTANCIA (Km)		DIRECCION	INFORMACIONES	DISTANCIA REGRESIVA
TOTAL	PARCIAL			
14,11	0,44	 26	CV Gerrika auzoa  R-23	27,96
14,25	0,14	 27	CV  R-24 ATENCION! CAMINO ESTRECHO	27,82
14,38	0,13	 28	CV  R-25	27,69
14,83	0,45	 29	CV  R-26	27,24
15,21	0,38	 30	CV  R-27	26,86

XIV.RALLYE LEA ARTIBAI		Etapa 1	Seccion 3	Sector 14
TC-5 MARKINA-XEMEIN - AULESTI MUNITIBAR - ZIORTZA-BOLIBAR → TC-6 ARRATE - ETXEBARRIA		Distancia 42,07 km	Tiempo 0:55	Promedio 45,89 km/h

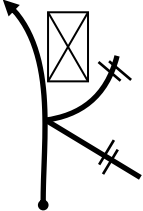
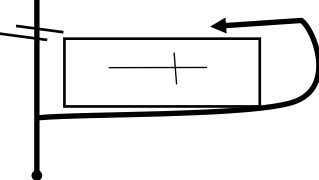
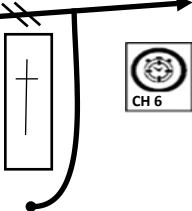

DISTANCIA (Km)		DIRECCION	INFORMACIONES	DISTANCIA REGRESIVA
TOTAL	PARCIAL			
15,78	0,57	 31	CV !!!   BARRIO ZEINKA EXTREMAR PRECAUCION	26,29
16,61	0,83	 32	BI-2224 	25,46
17,30	0,69	 33	BI-2224 	24,77
17,77	0,47	 34	BI-4401   META TC5 POR SENTIDO CONTRARIO DESPUES DE STOP	24,30
17,82	0,05	 35	C/ Boni Agarre, BOLIBAR !!! SEGUIDO DE PASAR META HAY QUE GIRAR A MANO IZQUIERDA	24,25

XIV.RALLYE LEA ARTIBAI		Etapas 1	Seccion 3	Sector 14
TC-5 MARKINA-XEMEIN - AULESTI MUNITIBAR - ZIORTZA-BOLIBAR → TC-6 ARRATE - ETXEBARRIA		Distancia 42,07 km	Tiempo 0:55	Promedio 45,89 km/h

DISTANCIA (Km)		DIRECCION	INFORMACIONES	DISTANCIA REGRESIVA
TOTAL	PARCIAL			
17,95	0,13	 36	BI-2224  CONTROL STOP TC5	24,12
18,40	0,45	 37	BI-2224  MARKINA-XEMEIN	23,67
19,97	1,57	 38	BI-633  MARKINA-XEMEIN DURANGO BILBAO	22,10
25,34	5,37	 39	BI-2301  BERRIZ BILBAO ERMUA TRABAKUA	16,73
29,46	4,12	 40	BI-2301  GASOLINERA AVIA REPOSTAJE AUTORIZADO	12,61

XIV.RALLYE LEA ARTIBAI		Etapa 1	Seccion 3	Sector 14
TC-5 MARKINA-XEMEIN - AULESTI MUNITIBAR - ZIORTZA-BOLIBAR →		TC-6 ARRATE - ETXEBARRIA		Distancia 42,07 km
		Tiempo 0:55		Promedio 45,89 km/h
DISTANCIA (Km)		DIRECCION	INFORMACIONES	DISTANCIA REGRESIVA
TOTAL	PARCIAL			
31,65	2,19	 41	N-634 norabide guztiak BILBAO CRUZAR ERMUA DIRECCION S.SEBASTIAN	10,42
33,04	1,39	 42	N-634 EIBAR DONOSTIA S.SEBASTIAN	9,03
34,33	1,29	 43	N-634 AMAÑA (TUNEL)	7,74
35,33	1,00	 44	N-634 (TUNEL)	6,74
37,73	2,40	 45	P.I. Azitain Donostia S. Sebastian Vitoria Elgoibar Industrialdea	4,34

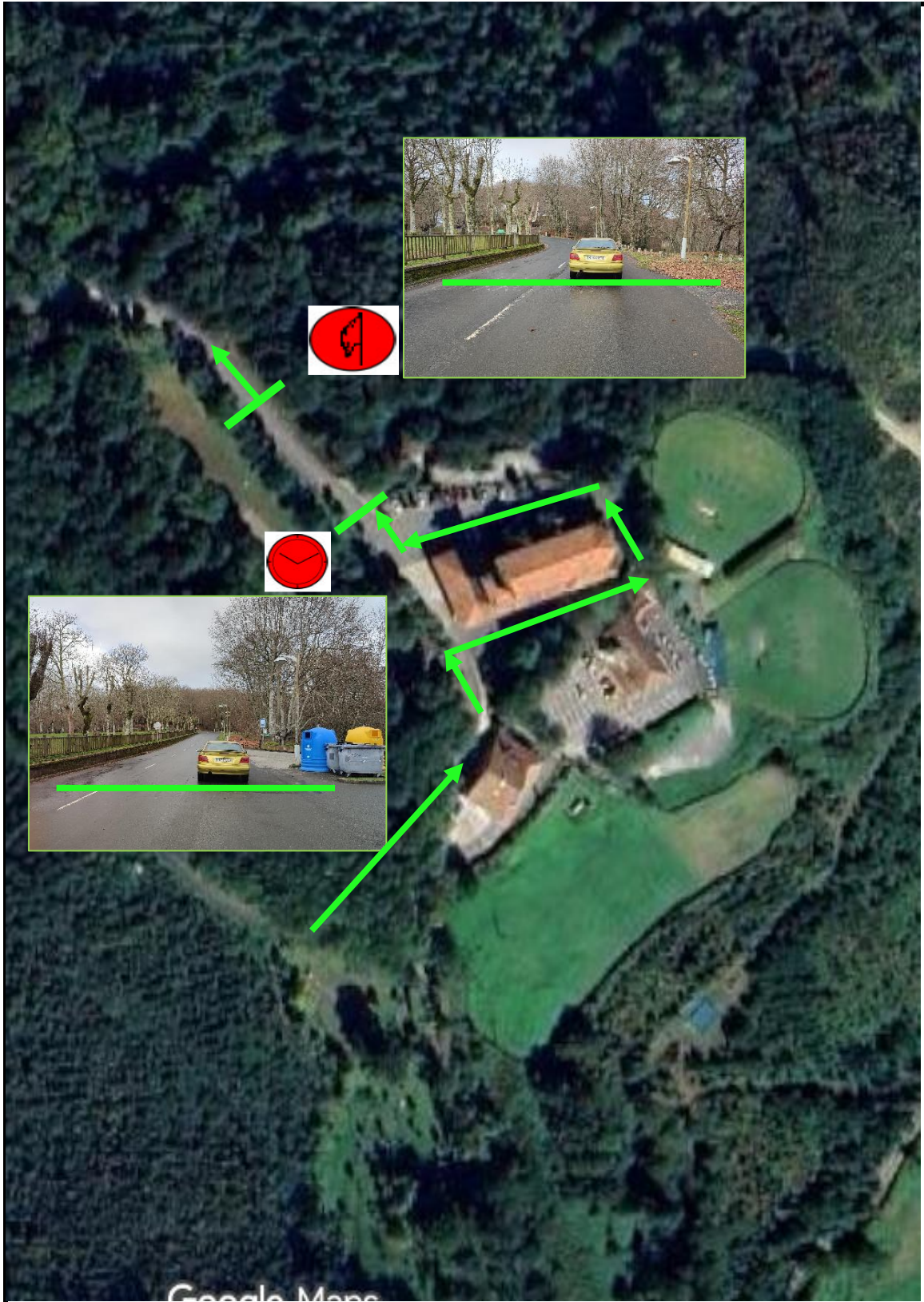
XIV.RALLYE LEA ARTIBAI		Etapa 1	Seccion 3	Sector 14
TC-5 MARKINA-XEMEIN - AULESTI MUNITIBAR - ZIORTZA-BOLIBAR → TC-6 ARRATE - ETXEBARRIA		Distancia 42,07 km	Tiempo 0:55	Promedio 45,89 km/h
DISTANCIA (Km)		DIRECCION	INFORMACIONES	DISTANCIA REGRESIVA
TOTAL	PARCIAL			
39,13	1,40	 46	CV EN FIN POLIGONO	2,94
39,43	0,30	 47	CV 	2,64
39,97	0,54	 48	CV 	2,10
40,57	0,60	 49	CV	1,50
40,92	0,35	 50	CV	1,15

XIV.RALLYE LEA ARTIBAI		Etapa 1	Seccion 3	Sector 14
TC-5 MARKINA-XEMEIN - AULESTI MUNITIBAR - ZIORTZA-BOLIBAR		TC-6 ARRATE - ETXEBARRIA		
		Distancia 42,07 km	Tiempo 0:55	Promedio 45,89 km/h
DISTANCIA (Km)		DIRECCION	INFORMACIONES	DISTANCIA REGRESIVA
TOTAL	PARCIAL			
41,77	0,85	 51	Arrate	0,30
41,83	0,06	 52	Arrate RODEAR IGLESIA PARA LLEGAR A CH	0,24
42,07	0,24	 53	GI-3301  CONTROL HORARIO 6	0,00

SALIDA

Record: Tramo inedito

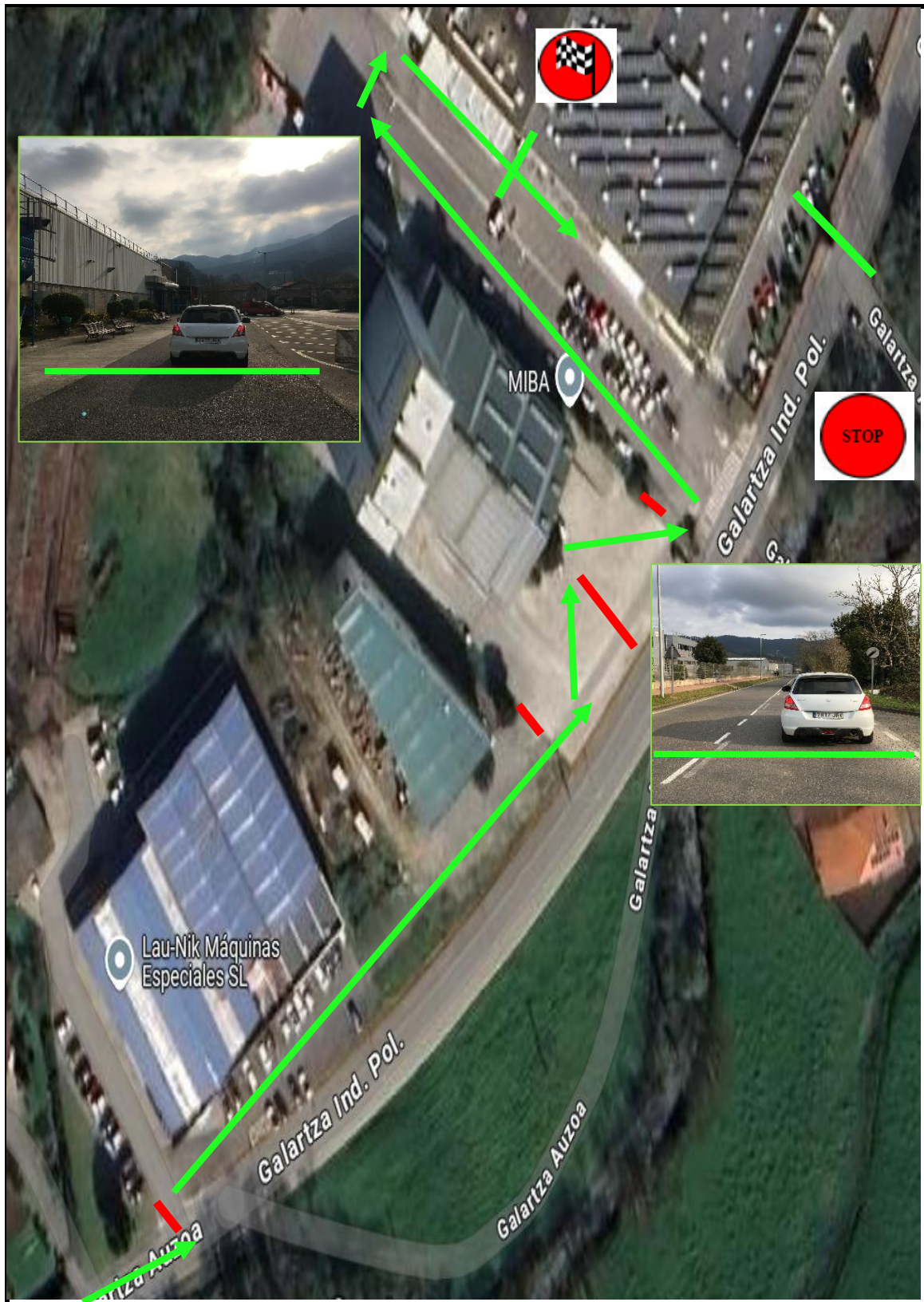
(TC-6 EIBAR-ETXEBARRIA) 11,63 km.




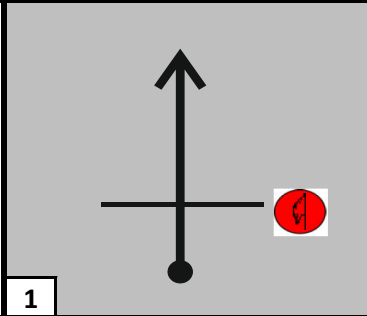


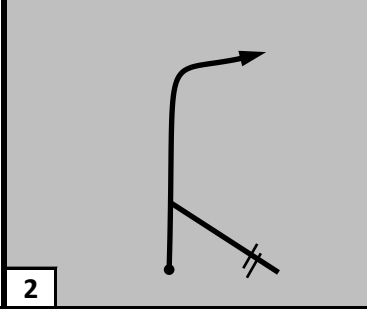

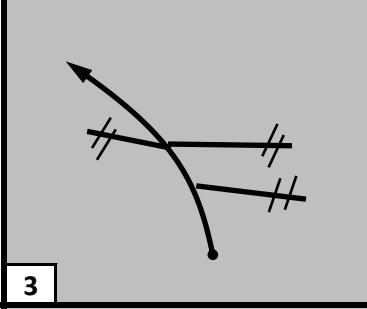

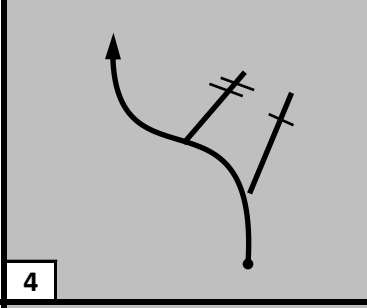

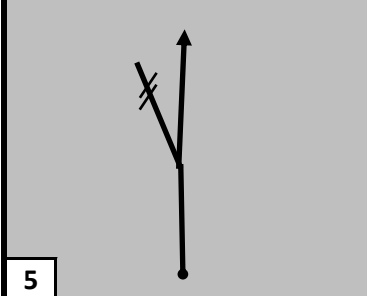

META

Record: Tramo inedito

(TC-6 EIBAR-ETXEBARRIA) 11,63 km.




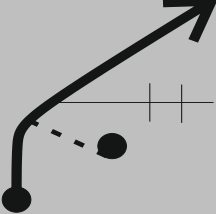

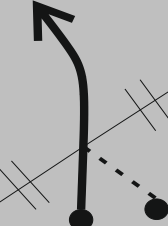



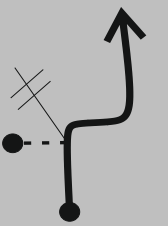

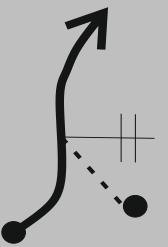

XIV.RALLYE LEA ARTIBAI		Etapa 1	Seccion 3	Sector 15
TC-6 EIBAR-ETXEBARRIA	 CH6A REAGRUPAMIENTO ETXEBARRIA	Distancia 12,17 km	Tiempo 0:16	Promedio 45,64 km/h


DISTANCIA (Km)		DIRECCION	INFORMACIONES	DISTANCIA REGRESIVA
TOTAL	PARCIAL			
0,00	0,00		GI-3301   SALIDA TC6 Hito Km3	12,17
0,22	0,22		GI-3301 	11,95
0,55	0,33		GI-3301 	11,62
0,77	0,22		GI-3301 	11,40
1,00	0,23		GI-3301 	11,17






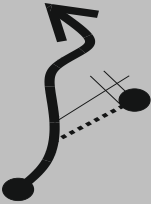

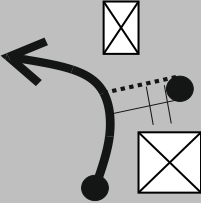


XIV.RALLYE LEA ARTIBAI		Etapa 1	Seccion 3	Sector 15
TC-6 EIBAR-ETXEBARRIA	➔	CH6A REAGRUPAMIENTO ETXEBARRIA	Distancia 12,17 km	Tiempo 0:16 Promedio 45,64 km/h


DISTANCIA (Km)		DIRECCION	INFORMACIONES	DISTANCIA REGRESIVA
TOTAL	PARCIAL			
1,54	0,54	 6	GI-3301 R-5	10,63
2,40	0,86	 7	GI-3301 R-6	9,77
2,57	0,17	 8	GI-3301 R-7	9,60
3,04	0,47	 9	GI-3950 R-8 !!!	9,13
3,32	0,28	 10	GI-3950 R-9 	8,85

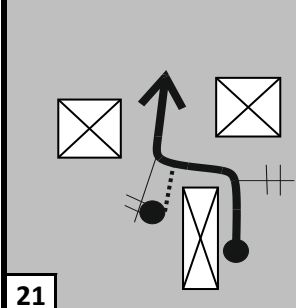

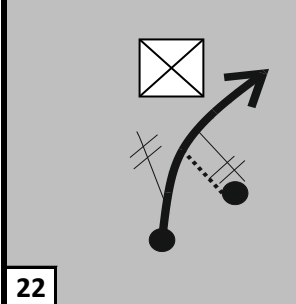
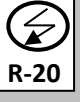
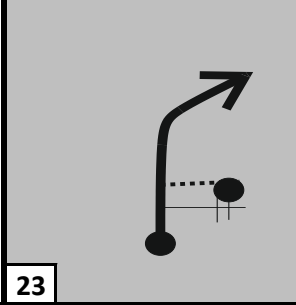

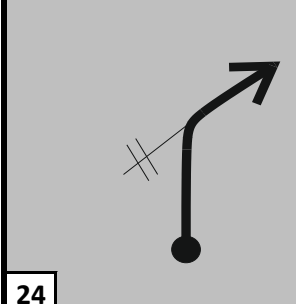
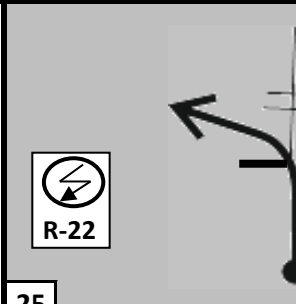
XIV.RALLYE LEA ARTIBAI		Etapa 1	Seccion 3	Sector 15
TC-6 EIBAR-ETXEBARRIA	 CH6A REAGRUPAMIENTO ETXEBARRIA	Distancia 12,17 km	Tiempo 0:16	Promedio 45,64 km/h

DISTANCIA (Km)		DIRECCION	INFORMACIONES	DISTANCIA REGRESIVA
TOTAL	PARCIAL			
4,35	1,03	 11	GI-3950 	7,82
4,63	0,28	 12	GI-3950 	7,54
5,52	0,89	 13	GI-3950 	6,65
6,42	0,90	 14	GI-3950 	5,75
6,67	0,25	 15	GI-3950 	5,50

XIV.RALLYE LEA ARTIBAI		Etapa 1	Seccion 3	Sector 15
TC-6 EIBAR-ETXEBARRIA	 CH6A REAGRUPAMIENTO ETXEBARRIA	Distancia 12,17 km	Tiempo 0:16	Promedio 45,64 km/h

DISTANCIA (Km)		DIRECCION	INFORMACIONES	DISTANCIA REGRESIVA
TOTAL	PARCIAL			
7,50	0,83	 16	GI-3950  	4,67
8,22	0,72	 17	GI-3950 	3,95
8,67	0,45	 18	BI-3950 	3,50
9,26	0,59	 19	BI-3950	2,91
9,52	0,26	 20	BI-3950 	2,65

XIV.RALLYE LEA ARTIBAI		Etapa 1	Seccion 3	Sector 15
TC-6 EIBAR-ETXEBARRIA	 CH6A REAGRUPAMIENTO ETXEBARRIA	Distancia 12,17 km	Tiempo 0:16	Promedio 45,64 km/h

DISTANCIA (Km)		DIRECCION	INFORMACIONES	DISTANCIA REGRESIVA
TOTAL	PARCIAL			
9,84	0,32		BI-3950  (BARINAGA)	2,33
10,26	0,42		BI-3950 	1,91
10,71	0,45		BI-3950 	1,46
10,80	0,09		BI-3950 <div style="border: 1px solid black; padding: 2px; display: inline-block;">ETXEBARRIA</div>	1,37
11,14	0,34		BI-3950 !!! CRUCE IZQUIERDA HACIA PABELLON LAU-NIK ENTRADA ESTRECHA (CARRIL IZQUIERDO CERRADO)	1,03

XIV.RALLYE LEA ARTIBAI		Etapa 1	Seccion 3	Sector 15
TC-6 EIBAR-ETXEBARRIA	→ CH6A REAGRUPAMIENTO ETXEBARRIA	Distancia 12,17 km	Tiempo 0:16	Promedio 45,64 km/h


DISTANCIA (Km)		DIRECCION	INFORMACIONES	DISTANCIA REGRESIVA
TOTAL	PARCIAL			

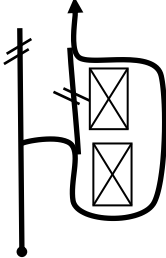
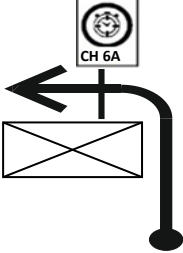

SEGUIR RECTO FRENTE AL PABELLON LAU-NIK. (R19)
REALIZAR SALTO RECTO EN TIERRA.

REALIZAR CURVA MARCADA FRENTE A PABELLON MIBA. (R20) ENTRAR EN DIRECCION PROHIBIDA POR LATERAL PABELLON MIBA HASTA EL FONDO.

GIRAR AL FONDO, VOLVER POR CARRIL OPUESTO PARA LLEGAR A META.

11,63	0,49		Eika META TC6 	0,54
			BI-3950 CONTROL STOP TC6	
11,73	0,10		BI-3950 CONTROL STOP TC6	0,44

XIV.RALLYE LEA ARTIBAI		Etapa 1	Seccion 3	Sector 15
TC-6 EIBAR-ETXEBARRIA	 CH6A REAGRUPAMIENTO ETXEBARRIA	Distancia 12,17 km	Tiempo 0:16	Promedio 45,64 km/h

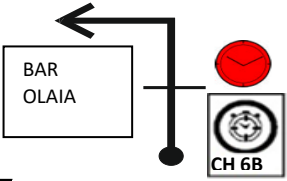

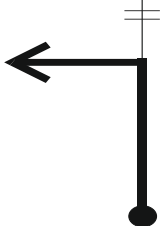
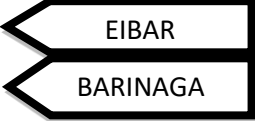
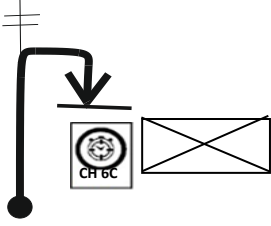

DISTANCIA (Km)		DIRECCION	INFORMACIONES	DISTANCIA REGRESIVA
TOTAL	PARCIAL			
12,09	0,36	 28	Ibaun erdi ETXEBARRIA RODEAR CASAS PARA LLEGAR A CH	0,08
12,17	0,08	 29	Ibaun erdi ETXEBARRIA  CONTROL HORARIO 6A ENTRADA REAGRUPAMIENTO	0,00


XIV.RALLYE LEA-ARTIBAI

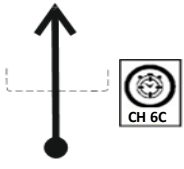

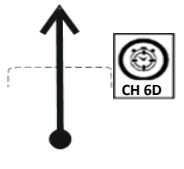



4ª SECCION

XIV.RALLYE LEA ARTIBAI		Etapa 1	Seccion 4	Sector 16
REAGRUPAMIENTO ETXEBARRIA CH6B	➔ PARQUE DE ASISTENCIA ETXEBARRIA CH6C	Distancia 0,77 km	Tiempo 0:04	Promedio 11,55 km/h

DISTANCIA (Km)		DIRECCION	INFORMACIONES	DISTANCIA REGRESIVA
TOTAL	PARCIAL			
0,00	0,00	 1	BI-2636  CONTROL HORARIO 6B SALIDA REGRUPAMIENTO	0,77
0,10	0,10	 2	BI-3950 	0,67
0,77	0,67	 3	Poligono Ind. Galartza  CONTROL HORARIO 6C ENTRADA ASISTENCIA	0,00

XIV.RALLYE LEA ARTIBAI		Etapa 1	Seccion 4	Sector 17	
ENTRADA ASISTENCIA CH6C		SALIDA ASISTENCIA CH6D	Distancia	Tiempo 0:20	Promedio

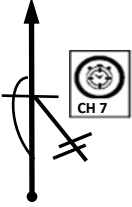

DISTANCIA (Km)		DIRECCION	INFORMACIONES	DISTANCIA REGRESIVA
TOTAL	PARCIAL			
			Poligono Ind. Galartza  CH 6C CONTROL HORARIO 6C ENTRADA ASISTENCIA	
	1			
			Poligono Ind. Galartza  CH 6D CONTROL HORARIO 6D SALIDA ASISTENCIA	
	2			



XIV.RALLYE LEA ARTIBAI		Etapa 1	Seccion 4	Sector 18
PARQUE ASISTENCIA ETXEBARRIA CH6D	➔ TC-7 MARKINA-XEMEIN - AULESTI MUNITIBAR - ZIORTZA-BOLIBAR	Distancia 6,30 km	Tiempo 0:17	Promedio 22,24 km/h

DISTANCIA (Km)		DIRECCION	INFORMACIONES	DISTANCIA REGRESIVA
TOTAL	PARCIAL			
0,00	0,00	<p>1</p>	BI-3950 CONTROL HORARIO 6D SALIDA ASISTENCIA	6,30
0,64	0,64	<p>2</p>	BI-2636 	5,66
2,48	1,84	<p>3</p>	BI-2636 	3,82
2,71	0,23	<p>4</p>	BI-2636	3,59
3,72	1,01	<p>5</p>	BI-3448 	2,58

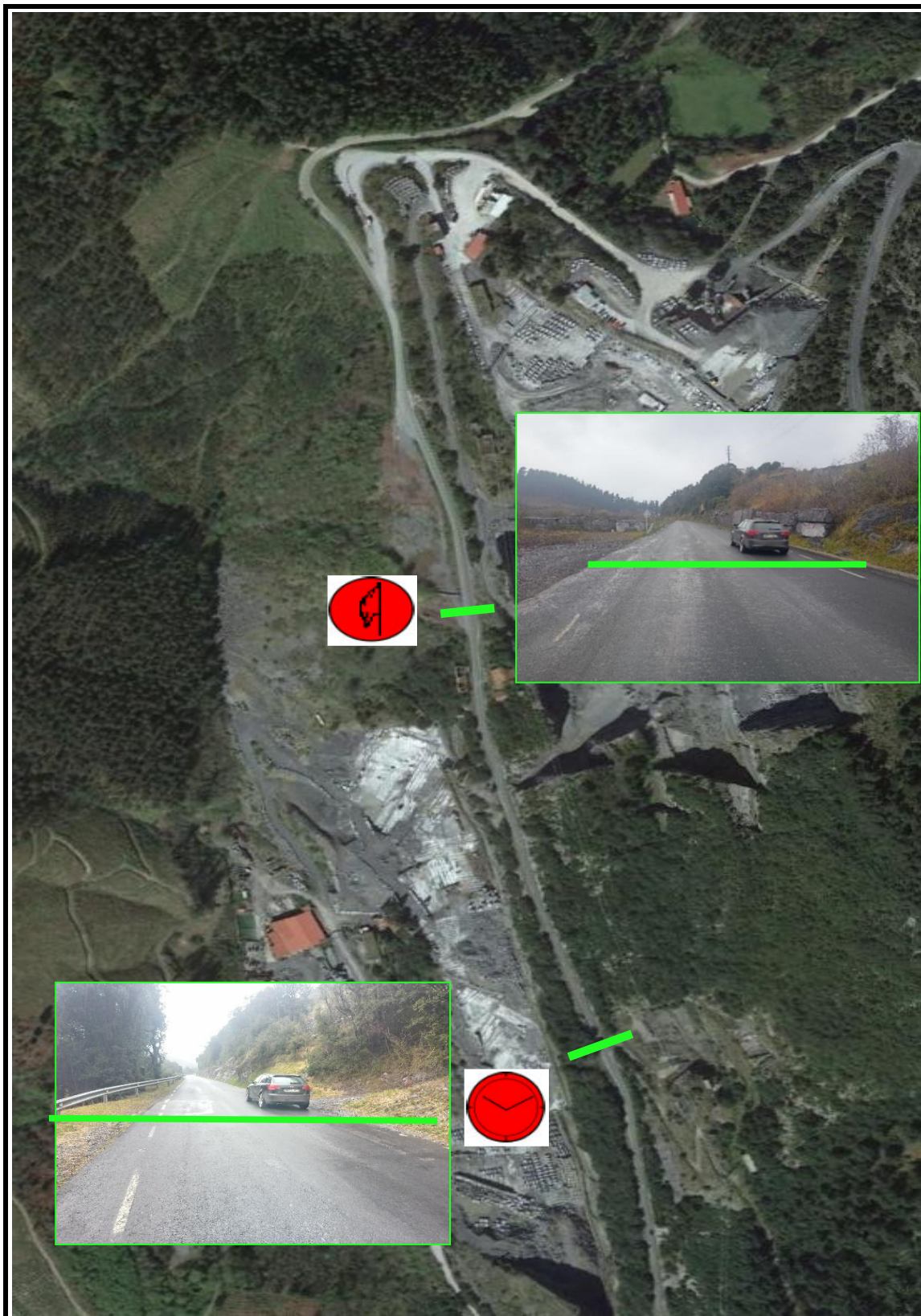
XIV.RALLYE LEA ARTIBAI		Etapas 1	Seccion 4	Sector 18
PARQUE ASISTENCIA ETXE BARRIA CH6D	➔ TC-7 MARKINA-XEMEIN - AULESTI MUNITIBAR - ZIORTZA-BOLIBAR	Distancia 6,30 km	Tiempo 0:17	Promedio 22,24 km/h

DISTANCIA (Km)		DIRECCION	INFORMACIONES	DISTANCIA REGRESIVA
TOTAL	PARCIAL			
6,30	2,58	<div style="text-align: center;">  </div>	BI-3448 <div style="text-align: center;">  CONTROL HORARIO 7 </div>	0,00
		6		

SALIDA

Record: Tramo inedito

(TC-7 MARKINA-XEMEIN - AULESTI - MUNITIBAR - ZIORTZA-BOLIBAR) 17,77 km.



META

Record: Tramo inedito

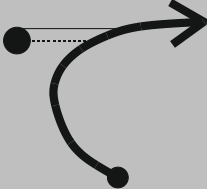
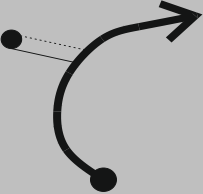
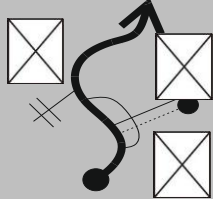
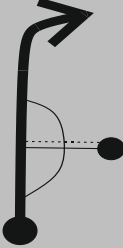
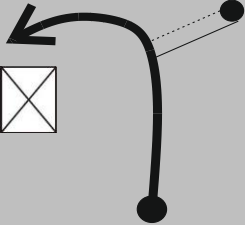
(TC-7 MARKINA-XEMEIN - AULESTI - MUNITIBAR - ZIORTZA-BOLIBAR) 17,77 km.



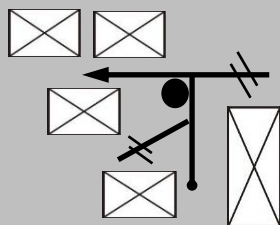
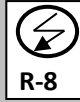
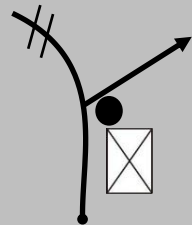

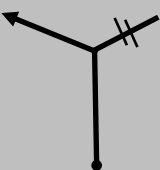

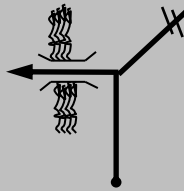
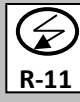
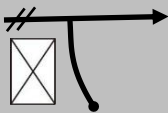

XIV.RALLYE LEA ARTIBAI		Etapa 1	Seccion 4	Sector 19
TC-7 MARKINA-XEMEIN - AULESTI MUNITIBAR - ZIORTZA-BOLIBAR → TC-8 ARRATE - ETXEBARRIA		Distancia 42,07 km	Tiempo 0:55	Promedio 45,89 km/h

DISTANCIA (Km)		DIRECCION	INFORMACIONES	DISTANCIA REGRESIVA
TOTAL	PARCIAL			
0,00	0,00	<div style="text-align: center;"> </div>	BI-3448 <div style="text-align: center;"> R-0 SALIDA TC7 </div>	42,07
0,40	0,40	<div style="text-align: center;"> </div>	BI-3448	41,67
0,55	0,15	<div style="text-align: center;"> </div>	BI-3448 <div style="text-align: center;"> R-1 </div>	41,52
1,13	0,58	<div style="text-align: center;"> </div>	BI-3448 <div style="text-align: center;"> R-2 </div>	40,94
1,82	0,69	<div style="text-align: center;"> </div>	BI-3448 <div style="text-align: center;"> R-3 AULESTI MALATS AUZOA </div>	40,25

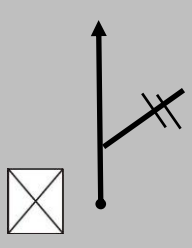

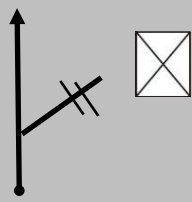
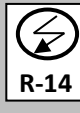
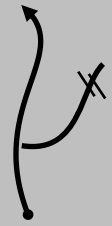

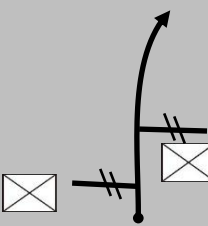
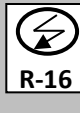
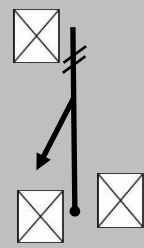

XIV.RALLYE LEA ARTIBAI		Etapa 1	Seccion 4	Sector 19	
TC-7 MARKINA-XEMEIN - AULESTI MUNITIBAR - ZIORTZA-BOLIBAR →		TC-8 ARRATE - ETXEBARRIA	Distancia 42,07 km	Tiempo 0:55	Promedio 45,89 km/h

DISTANCIA (Km)		DIRECCION	INFORMACIONES	DISTANCIA REGRESIVA
TOTAL	PARCIAL			
2,15	0,33	 6	BI-3448	39,92
2,68	0,53	 7	BI-3448 R-4	39,39
3,20	0,52	 8	BI-3448 R-5 ZUBERO AUZOA	38,87
3,92	0,72	 9	BI-3448 R-6	38,15
4,42	0,50	 10	BI-3448 R-7	37,65

XIV.RALLYE LEA ARTIBAI		Etapa 1	Seccion 3	Sector 14
TC-5 MARKINA-XEMEIN - AULESTI MUNITIBAR - ZIORTZA-BOLIBAR	TC-6 ARRATE - ETXEBARRIA	Distancia 42,07 km	Tiempo 0:55	Promedio 45,89 km/h

DISTANCIA (Km)		DIRECCION	INFORMACIONES	DISTANCIA REGRESIVA
TOTAL	PARCIAL			
4,85	0,43	 <p>11</p>	BI-3447 !!!  R-8 SE CIERRA CARRIL IZQUIERDO CON BOLARDO PARA ESTRECHAR CRUCE	37,22
5,52	0,67	 <p>12</p>	CV !!!  R-9 ABANDONAR CARRETERA PRINCIPAL PARA CAMINO VECINAL (BOLARDO EN INTERIOR)	36,55
6,11	0,59	 <p>13</p>	CV !!!  R-10 SE CERRARA INTERIOR PARA NO MORDER	35,96
6,27	0,16	 <p>14</p>	CV  R-11	35,80
6,41	0,14	 <p>15</p>	BI-3447  R-12 SALIDA A CARRETERA PRINCIPAL	35,66

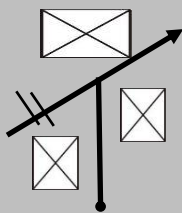

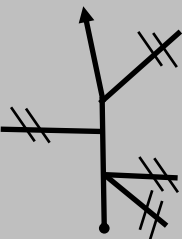

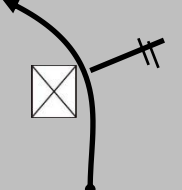
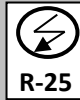

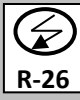


XIV.RALLYE LEA ARTIBAI		Etapas 1	Seccion 4	Sector 19
TC-7 MARKINA-XEMEIN - AULESTI MUNITIBAR - ZIORTZA-BOLIBAR		TC-8 ARRATE - ETXEBARRIA	Distancia 42,07 km	Tiempo 0:55
				Promedio 45,89 km/h

DISTANCIA (Km)		DIRECCION	INFORMACIONES	DISTANCIA REGRESIVA
TOTAL	PARCIAL			
6,90	0,49	 16	BI-3447 	35,17
7,40	0,50	 17	BI-3447 	34,67
8,70	1,30	 18	BI-3447 	33,37
9,50	0,80	 19	BI-3447 	32,57
10,50	1,00	 20	CV ← San Juan Bautista Baseliza  ATENCION! TRAS BADEN	31,57

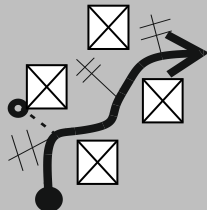






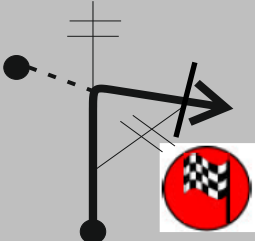


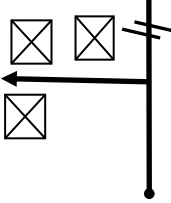
XIV.RALLYE LEA ARTIBAI		Etapas 1	Seccion 4	Sector 19
TC-7 MARKINA-XEMEIN - AULESTI MUNITIBAR - ZIORTZA-BOLIBAR		TC-8 ARRATE - ETXEBARRIA	Distancia 42,07 km	Tiempo 0:55
			Promedio 45,89 km/h	

DISTANCIA (Km)		DIRECCION	INFORMACIONES	DISTANCIA REGRESIVA
TOTAL	PARCIAL			
10,85	0,35	 21	CV R-18	31,22
11,95	1,10	 22	CV Totorika auzoa R-19	30,12
12,36	0,41	 23	CV R-20	29,71
12,64	0,28	 24	CV ATENCION! CRUCE!	29,43
13,67	1,03	 25	CV R-22	28,40

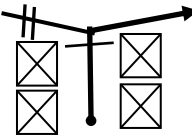

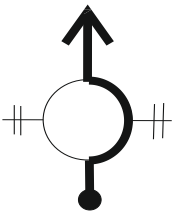

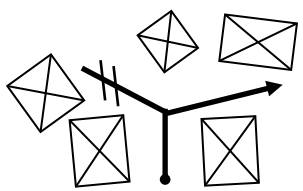

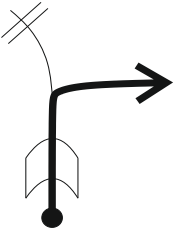
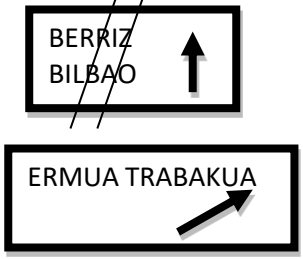


XIV.RALLYE LEA ARTIBAI		Etapa 1	Seccion 4	Sector 19
TC-7 MARKINA-XEMEIN - AULESTI MUNITIBAR - ZIORTZA-BOLIBAR		TC-8 ARRATE - ETXEBARRIA	Distancia 42,07 km	Tiempo 0:55
			Promedio 45,89 km/h	

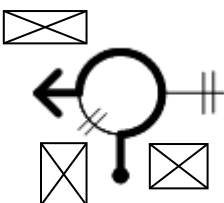
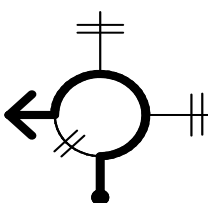
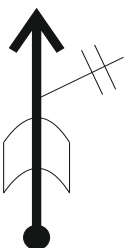
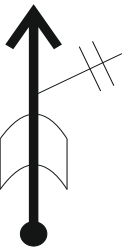
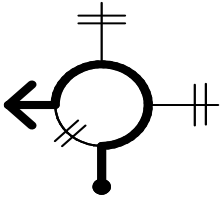
DISTANCIA (Km)		DIRECCION	INFORMACIONES	DISTANCIA REGRESIVA
TOTAL	PARCIAL			
14,11	0,44	 26	CV Gerrika auzoa  R-23	27,96
14,25	0,14	 27	CV  R-24 ATENCION! CAMINO ESTRECHO	27,82
14,38	0,13	 28	CV  R-25	27,69
14,83	0,45	 29	CV  R-26	27,24
15,21	0,38	 30	CV  R-27	26,86

XIV.RALLYE LEA ARTIBAI		Etapa 1	Seccion 4	Sector 19
TC-7 MARKINA-XEMEIN - AULESTI MUNITIBAR - ZIORTZA-BOLIBAR → TC-8 ARRATE - ETXEBARRIA		Distancia 42,07 km	Tiempo 0:55	Promedio 45,89 km/h

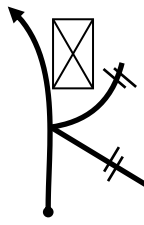
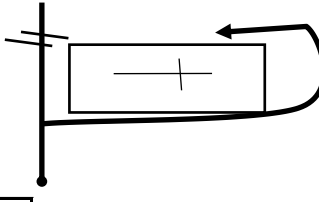
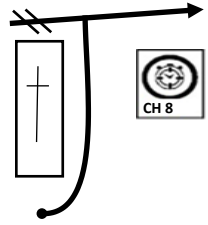

DISTANCIA (Km)		DIRECCION	INFORMACIONES	DISTANCIA REGRESIVA
TOTAL	PARCIAL			
15,78	0,57	 31	CV !!!   BARRIO ZEINKA EXTREMAR PRECAUCION	26,29
16,61	0,83	 32	BI-2224 	25,46
17,30	0,69	 33	BI-2224 	24,77
17,77	0,47	 34	BI-4401   META TC7 POR SENTIDO CONTRARIO DESPUES DE STOP	24,30
17,82	0,05	 35	C/ Boni Agarre, BOLIBAR !!! SEGUIDO DE PASAR META HAY QUE GIRAR A MANO IZQUIERDA	24,25

XIV.RALLYE LEA ARTIBAI		Etapas 1	Seccion 4	Sector 19
TC-7 MARKINA-XEMEIN - AULESTI MUNITIBAR - ZIORTZA-BOLIBAR → TC-8 ARRATE - ETXEBARRIA		Distancia 42,07 km	Tiempo 0:55	Promedio 45,89 km/h

DISTANCIA (Km)		DIRECCION	INFORMACIONES	DISTANCIA REGRESIVA
TOTAL	PARCIAL			
17,95	0,13	 36	BI-2224  CONTROL STOP TC7	24,12
18,40	0,45	 37	BI-2224  MARKINA-XEMEIN	23,67
19,97	1,57	 38	BI-633  MARKINA-XEMEIN DURANGO BILBAO	22,10
25,34	5,37	 39	BI-2301  BERRIZ BILBAO ERMUA TRABAKUA	16,73
29,46	4,12	 40	BI-2301  GASOLINERA AVIA REPOSTAJE AUTORIZADO	12,61

XIV.RALLYE LEA ARTIBAI		Etapa 1	Seccion 4	Sector 19
TC-7 MARKINA-XEMEIN - AULESTI MUNITIBAR - ZIORTZA-BOLIBAR →		TC-8 ARRATE - ETXEBARRIA		Distancia 42,07 km
		Tiempo 0:55		Promedio 45,89 km/h
DISTANCIA (Km)		DIRECCION	INFORMACIONES	DISTANCIA REGRESIVA
TOTAL	PARCIAL			
31,65	2,19	 41	N-634 norabide guztiak BILBAO CRUZAR ERMUA DIRECCION S.SEBASTIAN	10,42
33,04	1,39	 42	N-634 EIBAR DONOSTIA S.SEBASTIAN	9,03
34,33	1,29	 43	N-634 AMAÑA (TUNEL)	7,74
35,33	1,00	 44	N-634 (TUNEL)	6,74
37,73		 45	P.I. Azitain Donostia S. Sebastian Vitoria Elgoibar Industrialdea	

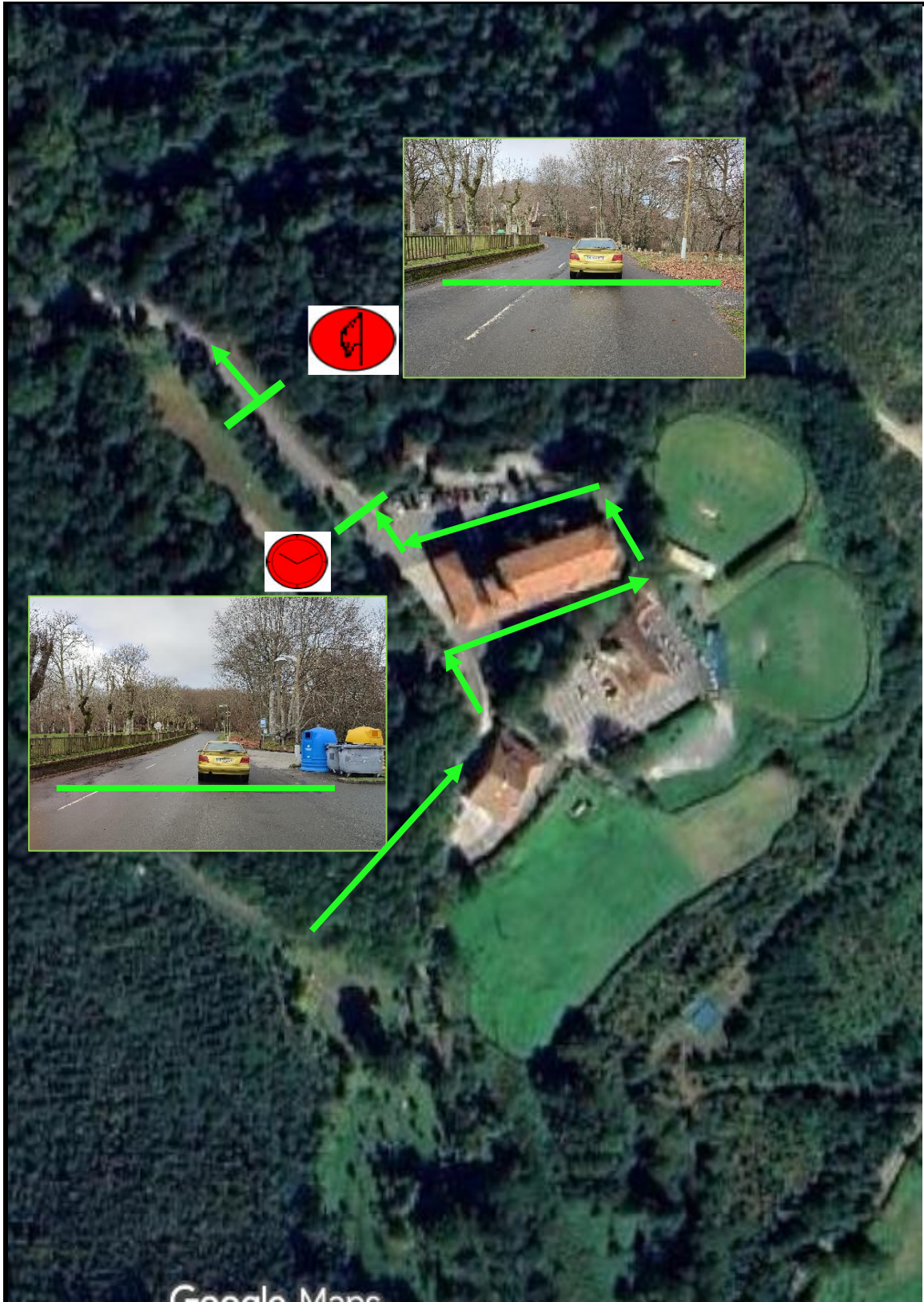
XIV.RALLYE LEA ARTIBAI		Etapa 1	Seccion 4	Sector 19
TC-7 MARKINA-XEMEIN - AULESTI MUNITIBAR - ZIORTZA-BOLIBAR		TC-8 ARRATE - ETXEBARRIA		Distancia 42,07 km
		Tiempo 0:55		Promedio 45,89 km/h
DISTANCIA (Km)		DIRECCION	INFORMACIONES	DISTANCIA REGRESIVA
TOTAL	PARCIAL			
39,13			CV EN FIN POLIGONO	
39,43			CV 	
39,97			CV 	
40,57			CV	
40,92			CV	

XIV.RALLYE LEA ARTIBAI		Etapa 1	Seccion 4	Sector 19
TC-7 MARKINA-XEMEIN - AULESTI MUNITIBAR - ZIORTZA-BOLIBAR		TC-8 ARRATE - ETXEBARRIA		Distancia 42,07 km
		Tiempo 0:55		Promedio 45,89 km/h
DISTANCIA (Km)		DIRECCION	INFORMACIONES	DISTANCIA REGRESIVA
TOTAL	PARCIAL			
41,77		 51	Arrate	
41,83		 52	Arrate RODEAR IGLESIA PARA LLEGAR A CH	
42,07		 53	GI-3301  CONTROL HORARIO 8	

SALIDA

Record: Tramo inedito

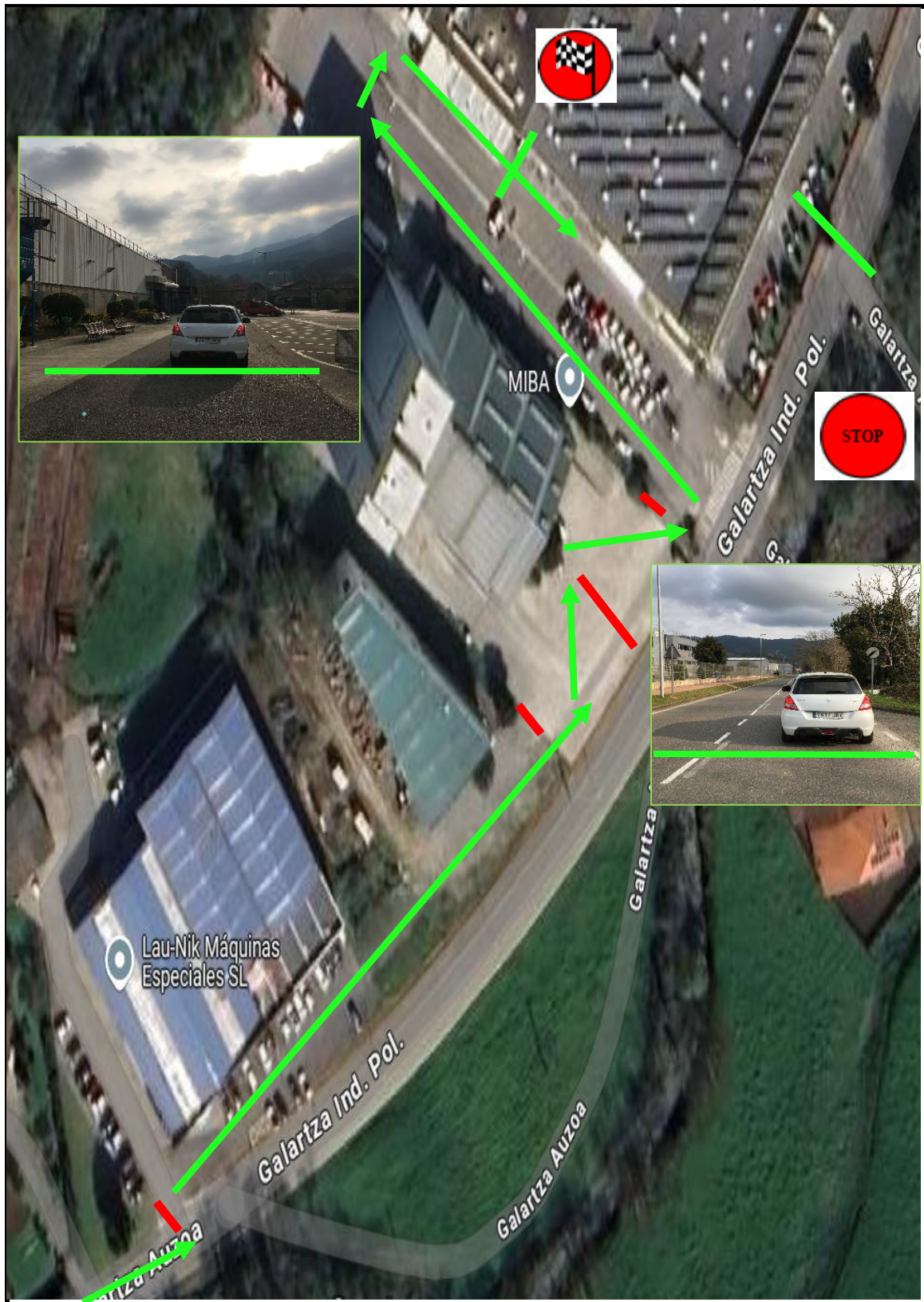
(TC-8 EIBAR-ETXEBARRIA) 11,63 km.




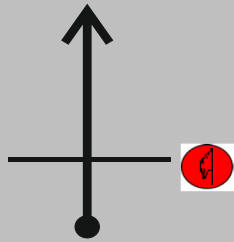




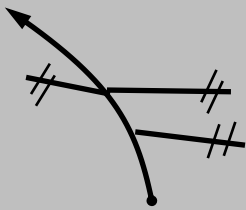

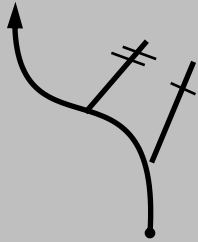



META

Record: Tramo inedito

(TC-8 EIBAR-ETXEBARRIA) 11,63 km.




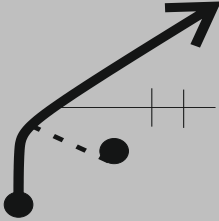

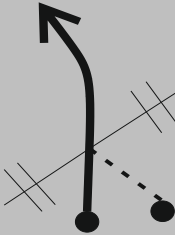



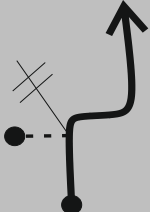



XIV.RALLYE LEA ARTIBAI		Etapa 1	Seccion 4	Sector 20
TC-8 EIBAR-ETXEBARRIA	 CH8A REAGRUPAMIENTO ETXEBARRIA	Distancia 12,11 km	Tiempo 0:16	Promedio 45,41 km/h


DISTANCIA (Km)		DIRECCION	INFORMACIONES	DISTANCIA REGRESIVA
TOTAL	PARCIAL			
0,00	0,00	 1	GI-3301   SALIDA TC8 Hito Km3	12,11
0,22	0,22	 2	GI-3301 	11,89
0,55	0,33	 3	GI-3301 	11,56
0,77	0,22	 4	GI-3301 	11,34
1,00	0,23	 5	GI-3301 	11,11






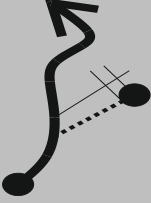

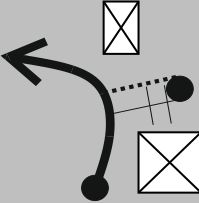


XIV.RALLYE LEA ARTIBAI		Etapa 1	Seccion 4	Sector 20
TC-8 EIBAR-ETXEBARRIA	➔	CH8A REAGRUPAMIENTO ETXEBARRIA	Distancia 12,11 km	Tiempo 0:16 Promedio 45,41 km/h


DISTANCIA (Km)		DIRECCION	INFORMACIONES	DISTANCIA REGRESIVA
TOTAL	PARCIAL			
1,54	0,54	 6	GI-3301 R-5	10,57
2,40	0,86	 7	GI-3301 R-6	9,71
2,57	0,17	 8	GI-3301 R-7	9,54
3,04	0,47	 9	GI-3950 R-8 !!!	9,07
3,32	0,28	 10	GI-3950 R-9 	8,79

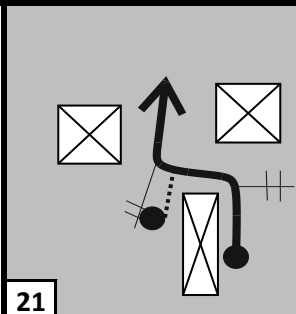
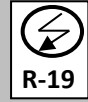
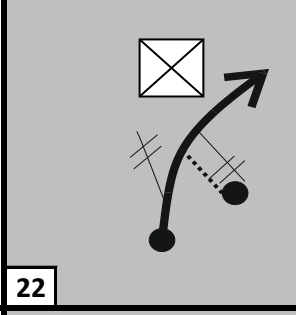

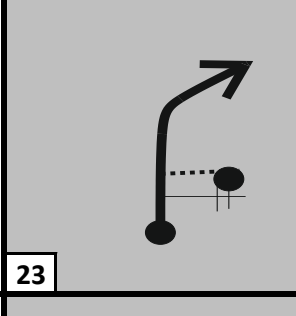

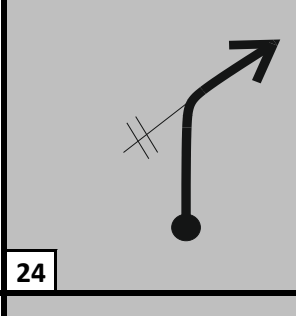
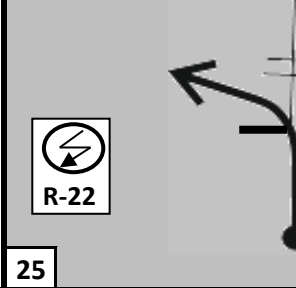
XIV.RALLYE LEA ARTIBAI		Etapa 1	Seccion 4	Sector 20
TC-8 EIBAR-ETXEBARRIA	 CH8A REAGRUPAMIENTO ETXEBARRIA	Distancia 12,11 km	Tiempo 0:16	Promedio 45,41 km/h

DISTANCIA (Km)		DIRECCION	INFORMACIONES	DISTANCIA REGRESIVA
TOTAL	PARCIAL			
4,35	1,03	 11	GI-3950  R-10	7,76
4,63	0,28	 12	GI-3950  R-11	7,48
5,52	0,89	 13	GI-3950  R-12	6,59
6,42	0,90	 14	GI-3950  R-13	5,69
6,67	0,25	 15	GI-3950  R-14	5,44

XIV.RALLYE LEA ARTIBAI		Etapa 1	Seccion 4	Sector 20
TC-8 EIBAR-ETXEBARRIA	 CH8A REAGRUPAMIENTO ETXEBARRIA	Distancia 12,11 km	Tiempo 0:16	Promedio 45,41 km/h

DISTANCIA (Km)		DIRECCION	INFORMACIONES	DISTANCIA REGRESIVA
TOTAL	PARCIAL			
7,50	0,83	 16	GI-3950  	4,61
8,22	0,72	 17	GI-3950 	3,89
8,67	0,45	 18	BI-3950 	3,44
9,26	0,59	 19	BI-3950	2,85
9,52	0,26	 20	BI-3950 	2,59

XIV.RALLYE LEA ARTIBAI		Etapa 1	Seccion 4	Sector 20
TC-8 EIBAR-ETXEBARRIA	 CH8A REAGRUPAMIENTO ETXEBARRIA	Distancia 12,11 km	Tiempo 0:16	Promedio 45,41 km/h

DISTANCIA (Km)		DIRECCION	INFORMACIONES	DISTANCIA REGRESIVA
TOTAL	PARCIAL			
9,84	0,32		BI-3950  (BARINAGA)	2,27
10,26	0,42		BI-3950 	1,85
10,71	0,45		BI-3950 	1,40
10,80	0,09		BI-3950 <div style="border: 1px solid black; padding: 2px; display: inline-block;">ETXEBARRIA</div>	1,31
11,14	0,34		BI-3950 !!! CRUCE IZQUIERDA HACIA PABELLON LAU-NIK ENTRADA ESTRECHA (CARRIL IZQUIERDO CERRADO)	0,97

XIV.RALLYE LEA ARTIBAI		Etapa 1	Seccion 4	Sector 20
TC-8 EIBAR-ETXEBARRIA	CH8A REAGRUPAMIENTO ETXEBARRIA	Distancia 12,11 km	Tiempo 0:16	Promedio 45,41 km/h

DISTANCIA (Km)		DIRECCION	INFORMACIONES	DISTANCIA REGRESIVA
TOTAL	PARCIAL			

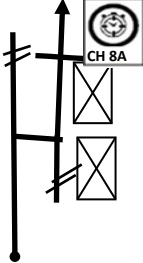

SEGUIR RECTO FRENTE AL PABELLON LAU-NIK. (R19)
REALIZAR SALTO RECTO EN TIERRA.

REALIZAR CURVA MARCADA FRENTE A PABELLON MIBA. (R20) ENTRAR EN DIRECCION PROHIBIDA POR LATERAL PABELLON MIBA HASTA EL FONDO.

GIRAR AL FONDO, VOLVER POR CARRIL OPUESTO PARA LLEGAR A META.

11,63	0,49		Eika META TC8 	0,48
			BI-3950 CONTROL STOP TC8	0,38
11,73	0,10			

XIV.RALLYE LEA ARTIBAI		Etapa 1	Seccion 4	Sector 20	
TC-8 EIBAR-ETXEBARRIA	➔	CH8A REAGRUPAMIENTO ETXEBARRIA	Distancia 12,11 km	Tiempo 0:16	Promedio 45,41 km/h

DISTANCIA (Km)		DIRECCION	INFORMACIONES	DISTANCIA REGRESIVA
TOTAL	PARCIAL			
12,11	0,38		Ibaun erdi ETXEBARRIA  CONTROL HORARIO 8A FIN DE RALLYE (SIN RODEAR CASAS)	0,00

XIV.RALLYE LEA-ARTIBAI



RECORRIDOS ALTERNATIVOS

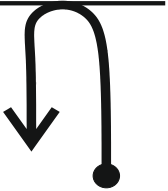
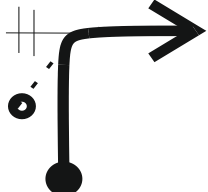
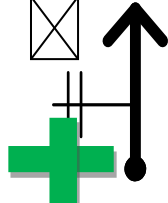
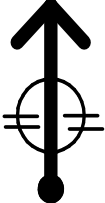
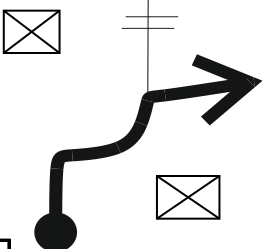
TC1/3 a TC2/4: PAGINA 131



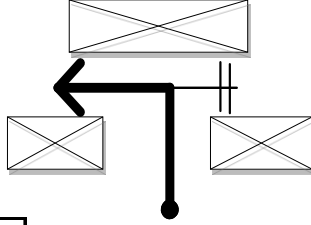
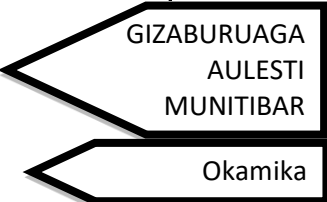


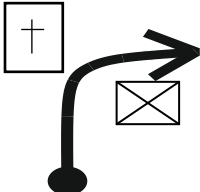
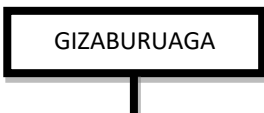
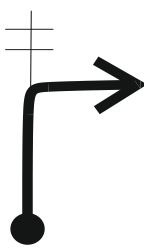


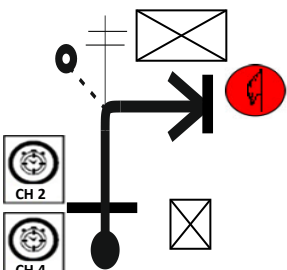


TC2 a CH2A (REAGRUPAMIENTO MARKINA-XEMEIN): PAGINA 133


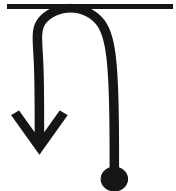
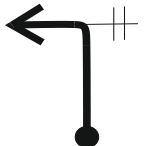
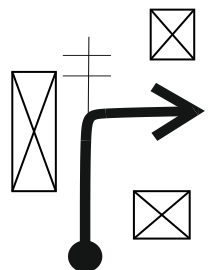
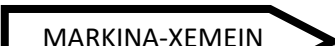

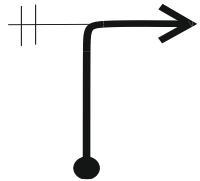




TC4 a CH4A (REAGRUPAMIENTO BERRIATUA): PAGINA 137

TC5/7 a TC6/8: PAGINA 139

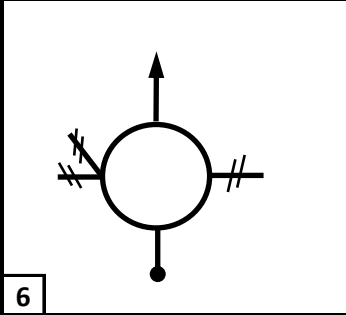
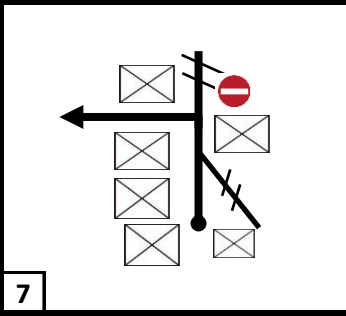
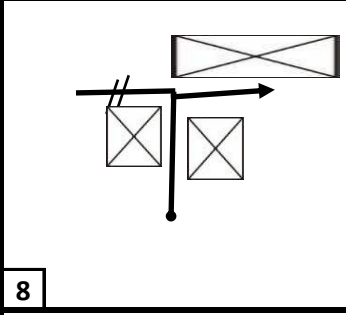
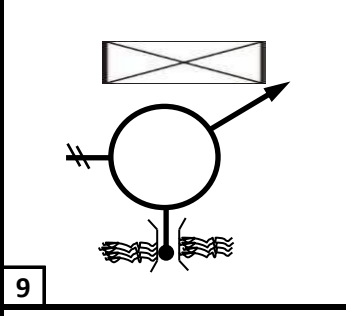
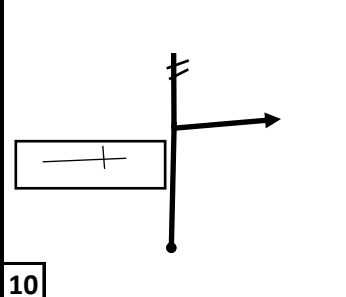
TC6/8 a CH6A/CH8A (REAGRUPAMIENTO / FIN DE RALLYE ETXEBARRIA): PAGINA 143

XIV.RALLYE LEA ARTIBAI		Etapa 1	Seccion 1 / 2	Sector 4 / 9
TC1 / TC3 BERRIATUA-LEKEITIO		CH2 / CH4 GIZABURUAGA-ISPASTER		Distancia 16,64 km
DISTANCIA (Km)		DIRECCION	INFORMACIONES	DISTANCIA REGRESIVA
TOTAL	PARCIAL			
0,00	0,00	1 	CV SALIDA TC 1/3	16,64
1,30	1,30	2 	ONDARROA c/Antiguako Ama INCORPORARSE A LA CARRETERA PRINCIPAL DIRECCION BERRIATUA	15,34
2,30	1,00	3 	BI-633 EN BERRIATUA CONTINUAR RECTO	14,34
2,62	0,32	4 	BI-633	14,02
3,97	1,35	5 	BI-2405 LEKEITIO	12,67

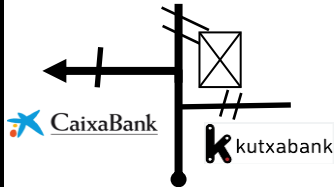

XIV.RALLYE LEA ARTIBAI		Etapa 1	Seccion 1 / 2	Sector 4 / 9
TC1 / TC3 BERRIATUA-LEKEITIO		CH2 / CH4 GIZABURUAGA-ISPASTER		Distancia 16,64 km
DISTANCIA (Km)		DIRECCION	INFORMACIONES	DISTANCIA REGRESIVA
TOTAL	PARCIAL			
8,55	4,58	 6	BI-2405  ELIZBURU	8,09
12,08	3,53	 7	BI-3447  GIZABURUAGA AULESTI MUNITIBAR  Okamika  LEKEITIO	4,56
15,82	3,74	 8	BI-3447  GIZABURUAGA	0,82
16,52	0,70	 9	Okamika Industrialdea  MUNITIBAR  OKAMIKAKO INDUSTRIALDEA	0,12
16,64	0,12	 10	Okamika Industrialdea  CH 2  CH 4 CONTROL HORARIO 2 / 4	0,00

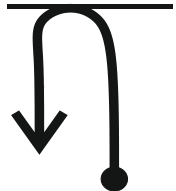
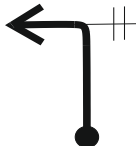
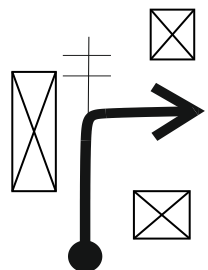
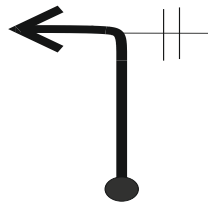
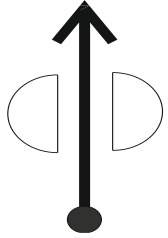
XIV.RALLYE LEA ARTIBAI		Etapa 1	Seccion 1	Sector 5
TC2 GIZABURUAGA-ISPASTER		 REAGRUPAMIENTO MARKINA CH2A		Distancia 18,29 km
DISTANCIA (Km)		DIRECCION	INFORMACIONES	DISTANCIA REGRESIVA
TOTAL	PARCIAL			
0,00	0,00	 1	Okamika Industrialdea SALIDA TC 2	18,29
0,12	0,12	 2	BI-3447	18,17
4,56	4,44	E P E R M E N D I  3	BI-2405  MARKINA-XEMEIN  ONDARROA	13,73
13,02	8,46	 4	BI-633  MARKINA-XEMEIN	5,27
17,00	3,98	 5	C/Beko benta MARKINA  MARKINA-XEMEIN  BILBAO	1,29

XIV.RALLYE LEA ARTIBAI		Etapa 1	Seccion 1	Sector 5
TC2 GIZABURUAGA-ISPASTER	➔ REAGRUPAMIENTO MARKINA CH2A	Distancia 18,29 km		

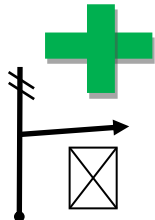
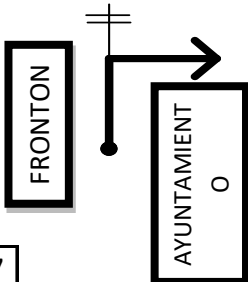

DISTANCIA (Km)		DIRECCION	INFORMACIONES	DISTANCIA REGRESIVA
TOTAL	PARCIAL			
17,26	0,26		C/Artibai MARKINA	1,03
17,43	0,17		C/Arretxinaga MARKINA	0,86
17,61	0,18		C/Urbite MARKINA	0,68
17,76	0,15		C/Xemein MARKINA	0,53
18,04	0,28		C/Xemein MARKINA	0,25

XIV.RALLYE LEA ARTIBAI		Etapa 1	Seccion 1	Sector 5
TC2 GIZABURUAGA-ISPASTER	➔ REAGRUPAMIENTO MARKINA CH2A	Distancia 18,29 km		

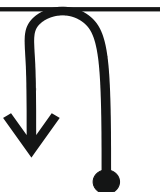
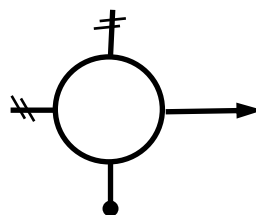


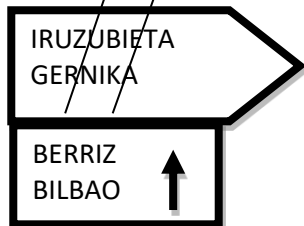
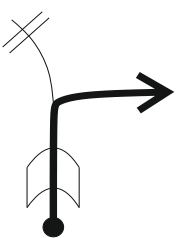
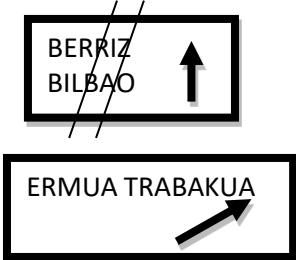


DISTANCIA (Km)		DIRECCION	INFORMACIONES	DISTANCIA REGRESIVA
TOTAL	PARCIAL			
18,29	0,25	 11	C/Abesua MARKINA  CONTROL HORARIO 2A ENTRADA REAGRUPAMIENTO	0,00



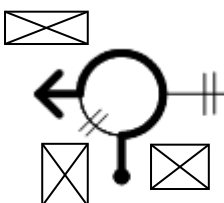
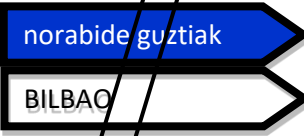

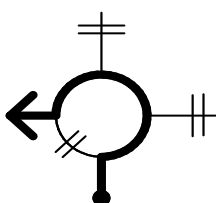

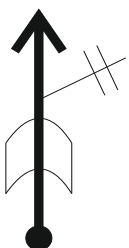

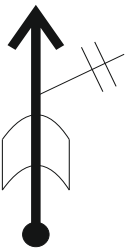
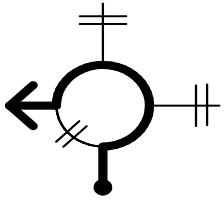



XIV.RALLYE LEA ARTIBAI		Etapa 1	Seccion 2	Sector 10
TC4 GIZABURUAGA-ISPASTER		REAGRUPAMIENTO BERRIATUA CH4A		Distancia 14,93 km
DISTANCIA (Km)		DIRECCION	INFORMACIONES	DISTANCIA REGRESIVA
TOTAL	PARCIAL			
0,00	0,00	 1	Okamika Industrialdea SALIDA TC 4	14,93
0,12	0,12	 2	BI-3447	14,81
4,56	4,44	E P E R M E N D I  3	BI-2405 MARKINA-XEMEIN ONDARROA	10,37
13,02	8,46	 4	BI-633 ONDARROA BERRIATUA	1,91
14,36	1,34	 5	BI-633	0,57



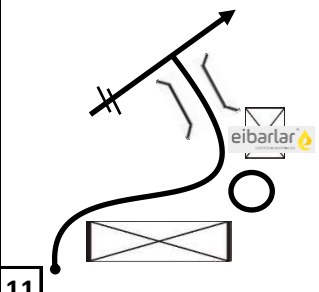
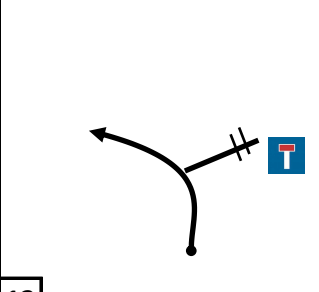


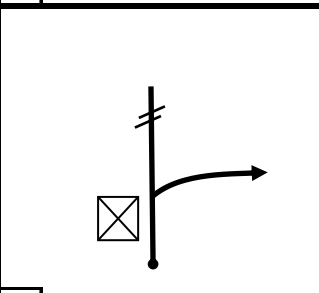

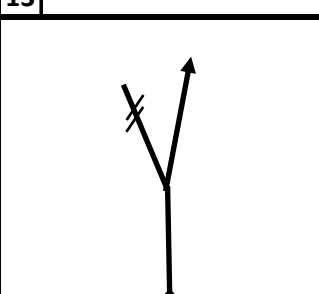
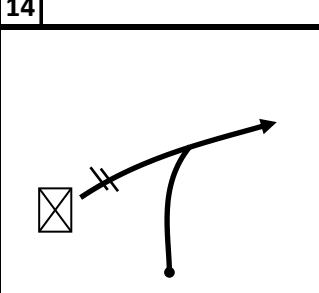
XIV.RALLYE LEA ARTIBAI		Etapa 1	Seccion 2	Sector 10
TC4 GIZABURUAGA-ISPASTER	➔ REAGRUPAMIENTO BERRIATUA CH4A	Distancia 14,93 km		



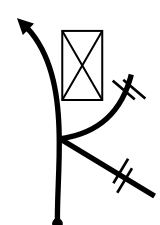
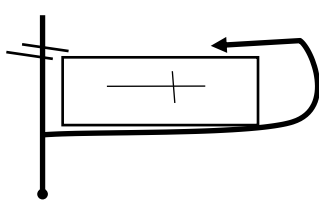
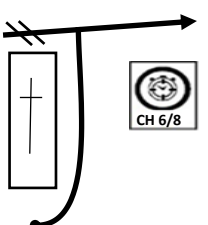
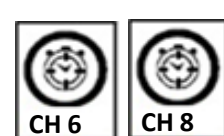
DISTANCIA (Km)		DIRECCION	INFORMACIONES	DISTANCIA REGRESIVA
TOTAL	PARCIAL			
14,68	0,32	 6	Zeharbide kalea !!! OJO CRUCE A DERECHA EN FARMACIA SEGUIR RECTO HASTA FRONTON	0,25
14,93	0,25	 7	Herriko Enparantza  CONTROL HORARIO 4A ENTRADA REAGRUPAMIENTO	0,00


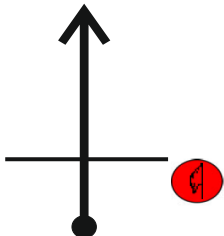


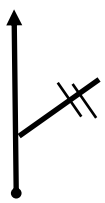

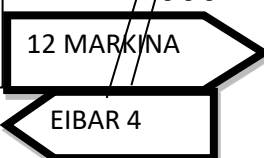
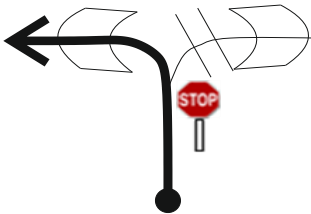

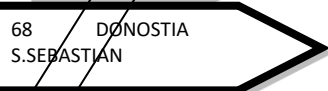
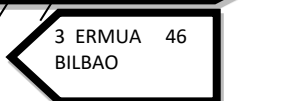
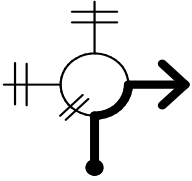
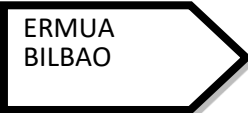
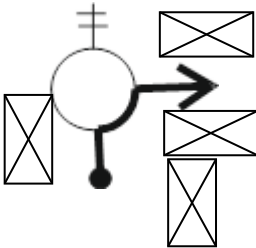


XIV.RALLYE LEA ARTIBAI		Etapa 1	Seccion 3 / 4	Sector 14 / 19
TC5 / TC7 MARKINA - AULESTI - ZIORTZA-BOLIBAR	CH6 / CH8 ARRATE-ETXEBARRIA	Distancia 27,18 km		


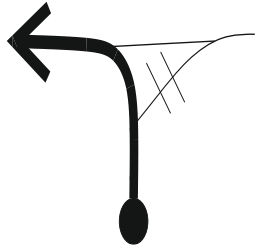




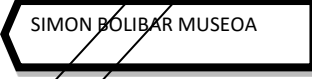
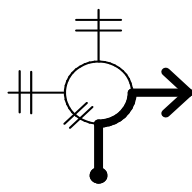


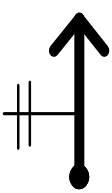

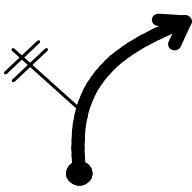
DISTANCIA (Km)		DIRECCION	INFORMACIONES	DISTANCIA REGRESIVA
TOTAL	PARCIAL			
0,00	0,00	 1	BI-3448 SALIDA TC 5/7	27,18
2,90	2,90	 2	BI-2224 	24,28
5,08	2,18	 3	BI-633 	22,10
10,45	5,37	 4	BI-2301 	16,73
14,57	4,12	 5	BI-2301  GASOLINERA AVIA REPOSTAJE AUTORIZADO	12,61


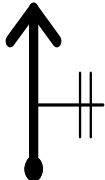

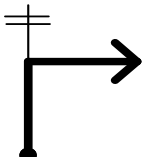

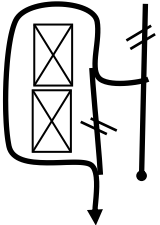
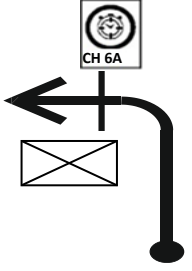

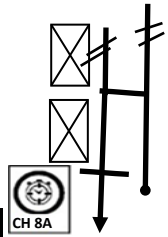

XIV.RALLYE LEA ARTIBAI		Etapa 1	Seccion 3 / 4	Sector 14 / 19
TC5 / TC7 MARKINA -  CH6 / CH8		Distancia 27,18 km		
AULESTI - ZIORTZA-BOLIBAR  ARRATE-ETXEARRIA				
DISTANCIA (Km)		DIRECCION	INFORMACIONES	DISTANCIA REGRESIVA
TOTAL	PARCIAL			
16,76	2,19		N-634  BILBAO  CRUZAR ERMUA DIRECCION S.SEBASTIAN	10,42
		6		
18,15	1,39		N-634 	9,03
		7		
19,44	1,29		N-634  (TUNEL)	7,74
		8		
20,44	1,00		N-634 (TUNEL)	6,74
		9		
22,84	2,40		P.I. Azitain   	4,34
		10		

XIV.RALLYE LEA ARTIBAI		Etapa 1	Seccion 3 / 4	Sector 14 / 19
TC5 / TC7 MARKINA -  CH6 / CH8		Distancia 27,18 km		
AULESTI - ZIORTZA-BOLIBAR  ARRATE-ETXEBARRIA				
DISTANCIA (Km)		DIRECCION	INFORMACIONES	DISTANCIA REGRESIVA
TOTAL	PARCIAL			
24,24	1,40		CV EN FIN POLIGONO	2,94
24,54	0,30		CV  	2,64
25,08	0,54		CV 	2,10
25,68	0,60		CV	1,50
26,03	0,35		CV	1,15

XIV.RALLYE LEA ARTIBAI		Etapa 1	Seccion 3 / 4	Sector 14 / 19
TC5 / TC7 MARKINA -  CH6 / CH8		Distancia 27,18 km		
AULESTI - ZIORTZA-BOLIBAR  ARRATE-ETXEBARRIA				
DISTANCIA (Km)		DIRECCION	INFORMACIONES	DISTANCIA REGRESIVA
TOTAL	PARCIAL			
26,88	0,85	 16	Arrate	0,30
			 17	
27,18	0,24	 18	GI-3301	0,00
			 CONTROL HORARIO 6 / 8	

XIII.RALLYE LEA ARTIBAI		Etapa 1	Seccion 3 / 4	Sector 15 / 20
TC6/8 EIBAR-ETXEBARRIA		 REAGRUPAMIENTO ETXEBARRIA CH6A/CH8A		Distancia 28,24 km
DISTANCIA (Km)		DIRECCION	INFORMACIONES	DISTANCIA REGRESIVA
TOTAL	PARCIAL			
0,00	0,00		GI-3301   R-0 SALIDA TC6/8 Hito Km3 SEGUIR HASTA R-8 CRUCE HACIA EIBAR	28,24
3,04	3,04		GI-3950  R-8  ABANDONAR TRAMO HACIA EIBAR	25,20
6,94	3,90		N-634   	21,30
9,17	2,23		N-634 	19,07
10,44	1,27		BI-633  OJO! TRAS LOS SEMAFOROS 	17,80

XIII.RALLYE LEA ARTIBAI		Etapa 1	Seccion 3 / 4	Sector 15 / 20
TC6/8 EIBAR-ETXEBARRIA		 REAGRUPAMIENTO ETXEBARRIA CH6A/CH8A		Distancia 28,24 km
DISTANCIA (Km)		DIRECCION	INFORMACIONES	DISTANCIA REGRESIVA
TOTAL	PARCIAL			
17,10	6,66	 6	BI-633 ALTO DE TRABAKUA  	11,14
22,26	5,16	 7	BI-633  	5,98
24,82	2,56	 8	BI-633  	3,42
25,59	0,77	 9	Avda. Markina 	2,65
25,73	0,14	 10	c/Abesua	2,51

XIII.RALLYE LEA ARTIBAI		Etapa 1	Seccion 3 / 4	Sector 15 / 20
TC6/8 EIBAR-ETXEBARRIA		 REAGRUPAMIENTO ETXEBARRIA CH6A/CH8A		Distancia 28,24 km
DISTANCIA (Km)		DIRECCION	INFORMACIONES	DISTANCIA REGRESIVA
TOTAL	PARCIAL			
26,13	0,40	 11	BI-2636 	2,11
27,98	1,85	 12	BI-3950 	0,26
28,18	0,20	 13	Ibaun erdi ETXEBARRIA RODEAR CASAS PARA LLEGAR A CH (PARA FIN RALLY VIÑETA 30)	0,06
28,24	0,06	 14	Ibaun erdi ETXEBARRIA  CONTROL HORARIO 6A ENTRADA REAGRUPAMIENTO	0,00
		 15	Ibaun erdi ETXEBARRIA  CONTROL HORARIO 8A FIN DE RALLYE	

